

Strateški program razvoja Općine Mikleuš

2015. - 2020.



Općina Mikleuš

NACRT

STRATEŠKI PROGRAM RAZVOJA OPĆINE MIKLEUŠ

Ovaj dokument sufinanciran je sredstvima Europske unije
Europski poljoprivredni fond za ruralni razvoj



Izrađivač:



Sadržaj

1. OPĆE ZEMLJOPISNE ZNAČAJKE.....	5
1.1. Površina i granice područja	5
1.2. Klima	6
1.3. Reljef	6
1.4. Hidrografska obilježja	6
2. STANOVNIŠTVO	9
2.1. Broj i gustoća stanovništva.....	9
2.2. Dobna i spolna struktura.....	10
2.3. Obrazovna struktura stanovništva	11
3. RADNA SNAGA	14
3.1. Nezaposleni	14
3.2. Zaposleni	16
4. INFRASTRUKTURA	18
4.1. Komunalna infrastruktura.....	18
4.1.1. Vodoopskrbni sustav i odvodnja.....	18
4.1.2. Gospodarenje otpadom	18
4.1.3. Elektroenergetska mreža	19
4.1.4. Plinoopskrba	19
4.1.5. Javna rasvjeta	19
4.1.6. Groblja	20
4.2. Prometna infrastruktura	20
4.2.1. Cestovni promet	20
4.2.2. Nerazvrstane ceste.....	20
4.2.3. Nogostupi	21
4.2.4. Željeznički promet	21
4.2.5. Pošta i telekomunikacije	21
4.2.6. Zračni promet.....	21
5. GOSPODARSTVO	22
5.1. Poduzetništvo i obrtništvo	22
5.2. Poduzetnička zona	25
5.3. Poljoprivreda	26
5.4. Lovstvo	30

5.5. Pčelarstvo.....	30
5.6. Šumarstvo	30
5.7. Mineralne sirovine	31
5.8. Turizam.....	31
5.9. Članstvo u LAG-u „Papuk“	32
6. DRUŠTVENE DJELATNOSTI I INFRASTRUKTURA	35
6.1. Institucije javne uprave.....	35
6.2. Obrazovanje	36
6.2.1. Predškolski odgoj.....	37
6.2.2. Osnovnoškolsko obrazovanje	37
6.3. Zdravstvena i socijalna zaštita	38
6.4. Sportsko rekreativni sadržaji i infrastruktura	38
6.5. Vjerske zajednice.....	39
6.6. Udruge	40
6.7. Vatrogasni i društveni domovi	41
7. KULTURNO-POVJESNA I PRIRODNA BAŠTINA	42
7.1. Povijest Općine.....	42
7.2. Kulturna baština.....	43
7.3. Biljne zajednice	43
8. OPĆINA MIKLEUŠ U ARHEOLOŠKOM SMISLU	47
9. ZAŠTITA PRIRODE	48
10. METODOLOŠKI OKVIR	49
11. SWOT ANALIZA.....	51
12. VIZIJA	55
13. CILJEVI, PRIORITETI I MJERE	56
14. BAZA PROJEKTNIH PRIJEDLOGA.....	89
15. IZVORI FINANCIRANJA	90
16. USKLAĐENOST S NADREĐENIM STRATEŠKIM DOKUMENTIMA	94
17. IMPLEMENTACIJA, AŽURIRANJE I NADZOR PROVEDBE STRATEGIJE	95
18. ZAKLJUČAK	97

1. OPĆE ZEMLJOPISNE ZNAČAJKE

1.1. Površina i granice područja

Općina Mikleuš nalazi se u jugoistočnom dijelu Virovitičko-podravске županije. Sa svoje sjeverne strane graniči sa Općinom Nova Bukovica, sa zapadne sa Općinom Voćin, dok sa istočne i južne strane graniči s Općinom Čačinci. Područje Općine Mikleuš zauzima površinu od 35,29 km², što predstavlja 1,74 % površine Virovitičko-podravске županije.

Slika 1. Općina Mikleuš unutar Virovitičko-podravске županije



U Općini Mikleuš nalazi se pet naselja, i to: Balinci, Borik, Četekovac, Čojlug i Mikleuš. Naselje Mikleuš je sjedište Općine Mikleuš.

Tablica 1. Površine naselja unutar Općine Mikleuš

Red. br.	Prostorna jedinica (naselje)	Površina u km ²
1.	Mikleuš	13,81
2.	Borik	8,23
3.	Četekovac	2,02
4.	Balinci	6,99
5.	Čojlug	4,24
UKUPNO		35,29

Izvor: PPU Općine Mikleuš

1.2. Klima

Prostor Općine Mikleuš pripada području kontinentalne klime koja je karakteristična po ostrim i hladnim zimama, koje su dovoljno hladne da zadrže snježni pokrivač na duže vrijeme te relativno suhim ljetima s malo padavina. Prosječna godišnja temperatura na ovom području kreće se od 10°C do 11°C. Najniže temperature bilježe se u siječnju i veljači, dok je za kasno proljeće (svibanj) karakteristična pojava mraza.

Prema godišnjoj ruži vjetrova najdominantniji su vjetrovi jugozapadnog, južnog i sjevernog smjera. Ukupni godišnji broj dana s jakim vjetrom (6 bofora) je svega 0,4 % što je gotovo beznačajno. Ukoliko dođe do pojave jakih vjetrova onda se to događa u ljetnim mjesecima.

Relativno veća količina padavina i prosječno mala oblačnost u vegetacijskom razdoblju (od 1. travnja do 30. rujna) ukazuje na pljuskovit karakter padavina u tom dijelu godine. Primarni maksimum padavina je krajem proljeća i početkom ljeta, a sekundarni u jesen. Minimum padavina javlja se kasno u ljeto, početkom jeseni, ali i u tijeku zime. Padavine u obliku snijega javljaju se u prosincu, siječnju i veljači.

Za jesensko i zimsko razdoblje karakteristične su pojave magle. Prosječna mjesečna vrijednost relativne vlage zraka je 70 %.

1.3. Reljef

Reljef prostora Općine Mikleuš podijeljen je na dva osnovna tipa: nizinski te obronci Slavenskog gorja. Nizinski dio je prostor vrlo male reljefne energije koji zbog pretežno lesnog pokrova predstavlja agrarno najvrijedniji dio. Masiv Papuka ima jasno izraženu stopu početka uzdizanja. Uzdizanje u jugozapadnom dijelu niže je i blaže razvedeno.

Fomiranjem reljefa i procesima erozije i denudancije nastali su deluvijalno proluvijalni i aluvijalni sedimenti koji pokrivaju dolinska i nizinska područja. Područje Slavenskog gorja predstavlja geološki najsloženije područje sjeverne Hrvatske. U geotektonskom smislu na području Slavenskog gorja utvrđeni su tragovi svih značajnijih orogenetskih zbivanja. Najstarije stijene su prekambrijski metamorfiti stvarani u geosinklinalnim uvjetima sedimentacije s jasnim karakteristikama vulkanske aktivnosti. Cijelo područje općine nalazi se u području maksimalno opaženog intenziteta potresa od 7° MCS skale.

1.4. Hidrografska obilježja

Na području Općine Mikleuš vodotoci se dijele na nizinske i brdsko-ravničarske. Brdsko-ravničarski vodotoci snježno-kišnog su režima pa za vrijeme kiša s brdskog dijela dovode mnogo vode i nanosa koji se taloži u nizinskom dijelu. U nizinskom dijelu vodotoci su uređeni, regulirani i redovito se održavaju.

Prema funkciji u vodnom sustavu, hidrografska mreža, odnosno hidromelioracijski objekti za odvodnju razvrstani su na vode (prirodne vodotoke) I. i II. reda, građevine za osnovnu melioracijsku odvodnju (melioracijske građevine I. i II. reda) i građevine za detaljnu melioracijsku odvodnju (melioracijske građevine III. i IV. reda).

Popis voda I. i II. reda

- Vode I. reda: rijeka Voćinska dužine 19,25 km i potok Vojlovica dužine 2,10 km.
- Voda II. reda: bujica Slobostina dužine 2,90 km

Građevine za osnovnu melioracijsku odvodnju II reda:

- Matekovicica dužine 8,55 km i
- Sovjak dužine 1,20 km

Vode I. i II. reda Voćinska, Vojlovica i Slobostina te građevine za osnovnu melioracijsku odvodnju II. reda Matekovicica i Sovjak imaju status javno vodno dobro i u vlasništvu su Republike Hrvatske.

Tablica 2. Melioracijske građevine III. i IV. reda

Redni broj	Naziv	Dužina (km)	Redni broj	Naziv	Dužina (km)
1.	Jablan	0,613	33.	Tuk I	0,79
2.	Krušćik	1,14	34.	Tuk II	0,35
3.	Krušćik I	0,97	35.	Tuk III	0,45
4.	Krušćik II	0,99	36.	Tuk IV	0,10
5.	Krušćik III	1,35	37.	Spojni kanal-Slijepa rijeka	0,829
6.	Lug I	0,96	38.	Čojlug I	0,445
7.	Lug III	0,73	39.	Čojlug II	2,2
8.	Lug III	0,715	40.	Čojlug III	0,47
9.	Lug IV	0,51	41.	Veliko polje I	0,84
10.	Lug II.a	0,416	42.	Veliko polje I	0,4
11.	Lug II.b	0,235	43.	Trnave I	0,36
12.	Lug IV.a	0,26	44.	Trnave II	0,7
13.	Matekovicica II	0,675	45.	Trnave III	0,2
14.	Matekovicica III	0,931	46.	Šašovina	1,3
15.	Matekovicica IV	0,509	47.	Šašovina I	1,15
16.	Matekovicica V	0,704	48.	Šašovina II	0,53
17.	Ogr I. Matekovicice	0,584	49.	Šašovina III	0,525
18.	Ogr II. Matekovicice	0,252	50.	Šašovina IV	0,27
19.	Mostić I	0,925	51.	Šašovina V	0,32
20.	Mostić II	0,657	52.	Jošava	0,4
21.	Mostić III	0,546	53.	Mikleuš I	1,35
22.	Mostić IV	0,336	54.	Mikleuš II	1,01
23.	Mostić V	0,392	55.	Mikleuš III	0,16
24.	Mostić VI	0,44	56.	Strešica	0,5
25.	Petrovac II	3,099	57.	Progon I	0,45
26.	Petrovac III	1,66	58.	Progon II	0,45
27.	Petrovac XVIII	0,875	59.	Draganovac	0,39
28.	Petrovac XIX	1,637	60.	Hercegovac	1,115

29.	Ogr. Petrovca III	0,55	61.	Tuk V	0,33
30.	Švabice	1,898	62.	Tuk VI	0,265
31.	Urije I	1,177	63.	Narak	0,59
32.	Urije II	1,077	64.		
UKUPNO					47,052

Izvor: Hrvatske vode, Vodnogospodarska ispostava za mali sliv „Karašica-Vučica“

Navedene melioracijske građevine III. i IV. reda predstavljaju sabirne, parcelne i detaljne kanale za prikupljanje voda s poljoprivrednih površina i drugog zemljišta te prema odredbama Zakona, članci 22. do 24. trebaju biti vlasništvo jedinica područne (regionalne) samouprave, odnosno vlasništvo Virovitičko-podravske županije.

2. STANOVNIŠTVO

2.1. Broj i gustoća stanovništva

Obilježja stanovništva bitne su značajke svakog područja budući da pojedine demografske karakteristike u velikoj mjeri određuju njegov gospodarski, kulturni i opći društveni razvikanje te su indikatori razvojnog potencijala određene lokalne sredine.

Prema podacima Popisa stanovništva iz 2011. godine na području Općine Mikleuš živi 1.464 stanovnika u ukupno 495 kućanstava. Udio muškaraca u ukupnom broju stanovnika je 724 (49,45 %), dok udio stanovništva Općine Mikleuš u ukupnom broju stanovnika Virovitičko-podravске županije (84.836 prema Popisu iz 2011.) iznosi 1,72 %.

Tablica 3. Kretanje broja stanovnika na području Općine Mikleuš u razdoblju od 1991.-2011. godine.

	1991. godina	2001. godina	2011. godina
Broj stanovnika	2.291	1.701	1.464
Razlika		-25,76 %	-36,09 %

Izvor: DZS, Popis stanovništva 2011.

Iz prikazane tablice može se uočiti kako je na promatranom području u razdoblju od 1991.-2011. godine uočen trend opadanja broja stanovnika po stopi od - 36,09 %. Depopulacija je izazvana prirodnim putem (više stanovnika umre nego što ih se rodi), zatim su tu ekonomski problemi kao što su nezaposlenost koji su ujedino i razlog odlaska u veća urbana središta.

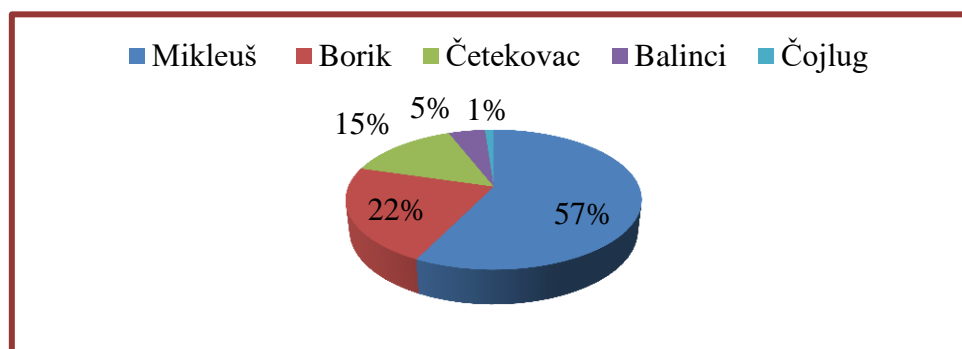
Tablica 4. Kretanje broja stanovnika po naseljima u razdoblju od 1991. do 2011. godine

Prostorna jedinica	Popis stanovništva		
	1991. godina	2001. godina.	2011. godina
Općina Mikleuš			
Mikleuš	1.672	914	840
Borik	527	420	326
Četekovac	311	252	213
Balinci	295	93	70
Čojlug	86	22	17
UKUPNO	2.291	1.701	1.464

Izvor: DZS, Popis 1991., 2001., 2011. godina

Iz prikazane tablice može se vidjeti kako najveći broj stanovnika s područja općine živi u naselju Mikleuš koje broji 57,37 % ukupnog stanovništva. Zatim slijede Borik i Četekovac koje nastanjuje 22,26 % odnosno 14,54 % stanovništva. Naselja Balinci i Čojlug slabije su naseljena te prema Popisu iz 2011. godine u njima živi samo 4,7 % odnosno 1,16 % stanovnika općine.

Grafikon 1. Raspodjela stanovništva prema naseljima



Izvor: DZS, Popis stanovništva 2011.

Tablica 5. Gustoća naseljenosti prema naseljima na području Općine Mikleuš

Redni broj	Naselje	Gustoća naseljenosti (stan/km ²)
1.	Mikleuš	66
2.	Borik	51
3.	Četekovac	125
4.	Balinci	13
5.	Čojlug	5
UKUPNO		41,48

Izvor: PPU Općine Mikleuš

Prosječna gustoća naseljenosti na području Općine Mikleuš iznosi 41,48 stan/km², što je ispod županijskog prosjeka koji iznosi 41,95 stan/km² te ispod prosječne gustoće stanovnika u Republici Hrvatskoj koja iznosi 77,08 st/km².

2.2. Dobna i spolna struktura

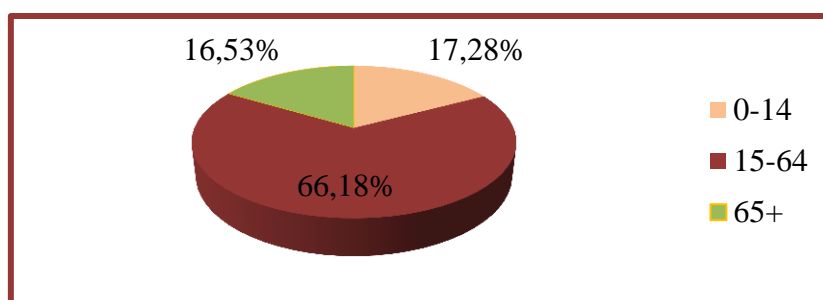
Promatrajući dobnu strukturu stanovništva vidljiva je dominacija radno sposobnog stanovništva u dobi od 15-64 godine starosti s udjelom od 66,18 % u ukupnom broju stanovnika. Iz tablice koja slijedi također je vidljivo da je udio stanovništva starijeg od 65 godina za 0,75 % manji od udjela djece do 14 godina starosti. Koeficijent starosti na području Općine Mileuš iznosi 22,8 što znači da je stanovništvo zašlo u proces starenja.

Tablica 6. Dobna struktura stanovnika prema spolu

Dob	Ukupan broj stanovnika	Muškarci	Žene
0-14	253	131	122
15-64	969	499	470
65+	242	94	148
Ukupno	1464	724	740

Izvor: DZS, Popis stanovništva 2011.

Grafikon 2. Dobna struktura stanovništva Općine Mikleuš



Izvor: DZS, Popis stanovništva 2011.

Promatrajući spolnu strukturu stanovništva na području Općine Mikleuš vidljivo je da je odnos broja žena i muškaraca uravnotežen. Zastupljenost žena iznosi 50,54 %, dok je zastupljenost muškaraca 49,46 %.

2.3. Obrazovna struktura stanovništva

Suvremeni globalizacijski uvjeti koji intenziviraju konkurentne pritiske u svim područjima života i rada ljudi, pojačavaju pritiske za akumuliranjem i stalnim unaprjeđenjem znanja i kreativnosti ne samo društva u cjelini, već i njegove ukupne radne snage, kao i svakog pojedinca.

Prema razini obrazovanja struktura stanovništva je sljedeća: od ukupno 1.211 stanovnika starih 15 i više godina 54,50 % ih ima nisku stručnu spremu (bez škole, 1-3 razreda osnovne škole, 4-7 razreda, osnovna škola), 40,87 % ih ima srednju stručnu spremu (industrijske i obrtničke strukovne škole, škole za zanimanje u trajanju 1-3 godine, škole za KV i VKV radnike, tehničke i srodne strukovne škole, škole za zanimanje u trajanju 4 i više godina, gimnazija), dok samo 4,62 % stanovništva ima završeno visoko obrazovanje (viša škola, I. (IV.) stupanj fakulteta i stručni studij, fakulteti, umjetničke akademije, i sveučilišni studiji, magisterij, doktorat).

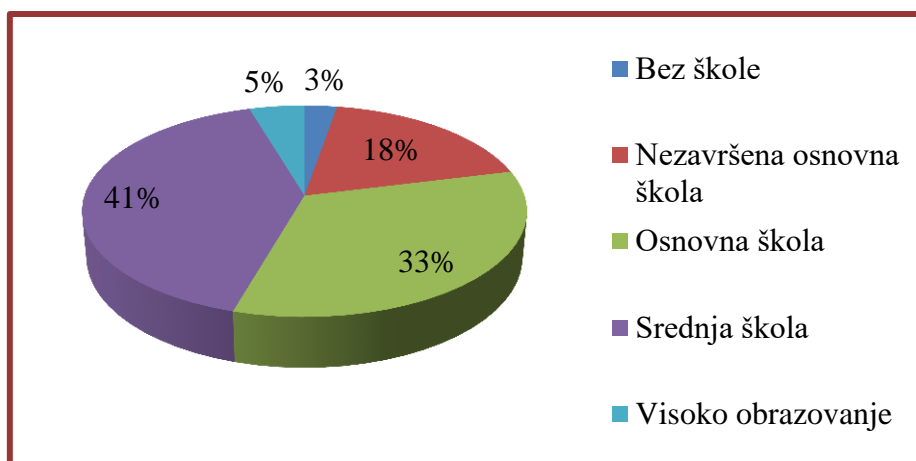
Tablica 7. Obrazovna struktura stanovništva prema spolu (15 i više godina)

Općina Mikleuš	Starost	Spol	Ukupno	Bez škole	1-3	4-7	Osnovna škola	Srednja škola	Visoko obrazovanje
	15-19	sv.	89	1	0	2	60	26	0
		m	53	0	0	2	35	16	0
		ž	36	1	0	0	25	10	0
	20-24	sv.	103	0	0	1	9	84	9
		m	50	0	0	1	5	40	4
		ž	53	0	0	0	4	44	5
	25-29	sv.	95	0	0	0	17	68	10
		m	44	0	0	0	6	32	6
		ž	51	0	0	0	11	36	4
	30-34	sv.	98	0	0	0	28	62	8

		m	59	0	0	0	14	39	6
		ž	39	0	0	0	14	23	2
	35-39	sv.	82	0	0	2	37	42	1
		m	42	0	0	1	15	26	0
		ž	40	0	0	1	22	16	1
	40-44	sv.	100	0	0	1	47	50	2
		m	55	0	0	0	21	32	2
		ž	45	0	0	1	26	18	0
	45-49	sv.	112	1	0	4	40	62	5
		m	59	0	0	2	22	32	3
		ž	53	1	0	2	18	30	2
	50-54	sv.	107	1	2	15	52	35	2
		m	54	0	0	4	22	28	0
		ž	53	1	2	11	30	7	2
	55-59	sv.	91	0	5	19	39	25	3
		m	42	0	4	5	16	15	2
		ž	49	0	1	14	23	10	1
	60-64	sv.	92	1	3	18	41	23	6
		m	41	0	1	7	15	14	4
		ž	54	1	2	11	26	9	2
	65-69	sv.	61	4	0	31	12	8	6
		m	27	0	0	11	5	6	5
		ž	34	4	0	20	7	2	1
	70-74	sv.	80	6	5	47	16	6	0
		m	35	0	2	17	10	6	0
		ž	45	6	3	30	6	0	0
	75+	sv.	101	19	11	57	6	4	4
		m	32	5	2	15	5	4	1
		ž	69	14	9	42	1	0	3
UKUPNO		sv.	1.211	33	26	197	404	495	56
		m	593	5	9	62	191	290	33
		ž	618	28	17	135	213	205	23

Izvor: DZS, Popis stanovništva 2011. godina

Grafikon 3. Obrazovna struktura stanovništva



Izvor: DZS, Popis stanovništva 2011. godina

3. RADNA SNAGA

3.1. Nezaposleni

Jedan od najznačajnijih problema, kako na razini cijele zemlje, tako i na području Općine Mikleuš je pitanje nezaposlenosti.

Prema evidenciji Hrvatskog zavoda za zapošljavanje, u srpnju 2016. godine evidentirano je 158 nezaposlenih osoba. Registrirane nezaposlene osobe su osobe od 15 do 65 godina starosti, sposobne za rad, a koje nisu u radnom odnosu.

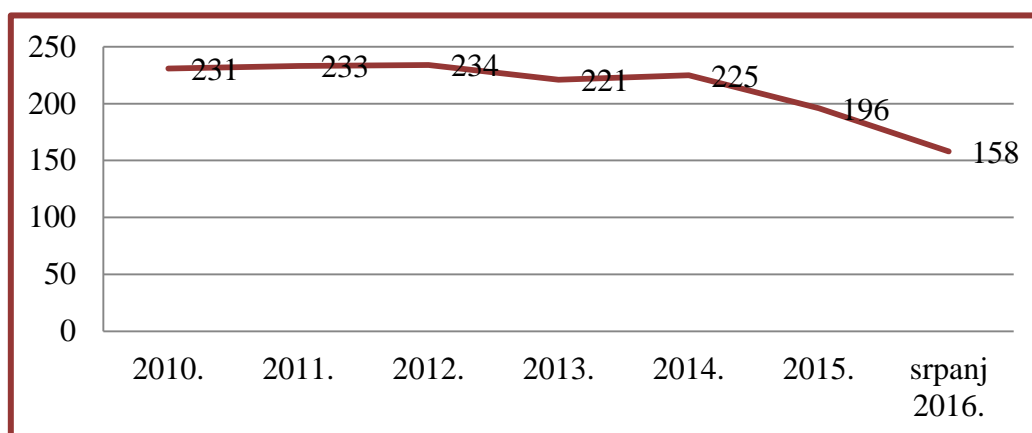
Tablica 8. Trajanje nezaposlenosti

Redni broj	Razdoblje trajanja nezaposlenosti	Broj nezaposlenih osoba
1.	0-3 mj.	29
2.	3-6 mj.	9
3.	6-9 mj.	17
4.	9-12 mj.	5
5.	1-2 god.	20
6.	2-3 god.	16
7.	3-5 god.	24
8.	5-8 god.	17
9.	8 i više godina	21
UKUPNO		158

Izvor: HZZ, stanje na dan, srpanj 2016.

Iz navedene tablice vidljivo je kako 65,19 % nezaposlenih pripada kategoriji dugotrajno nezaposlenih osoba. Dugotrajno nezaposlene osobe su osobe koje se vode kao nezaposlene dulje od godinu dana.

Grafikon 4. Kretanje broja nezaposlenih osoba u razdoblju od 2010. – 11. srpnja 2016. godine



Izvor: HZZ, stanje na dan, srpanj 2016.

Iz prethodno navedenog grafikona vidljivo je da se broj nezaposlenih osoba s područja Općine Mikleuš u razdoblju od 2010.-2014. godine nije značajnije mijenjao. Nakon 2014. godine vidljiv je značajniji pad broja nezaposlenih da bi prema evidenciji Hrvatskog zavoda za zapošljavanje u srpnju 2016. godine taj broj iznosio 158.

Tablica 9. Broj nezaposlenih osoba prema razini obrazovanja

Razina obrazovanja	Broj nezaposlenih	
	2015. godina	srpanj 2016.
Bez škole i nezavršena osnovna škola	16	13
Završena osnovna škola	75	66
Srednja škola	98	67
Prvi stupanj fakulteta, stručni studij, viša škola	4	7
Fakultet, akademija, magisterij, doktorat	2	5
UKUPNO	195	158

Izvor: HZZ, stanje na dan, srpanj 2016.

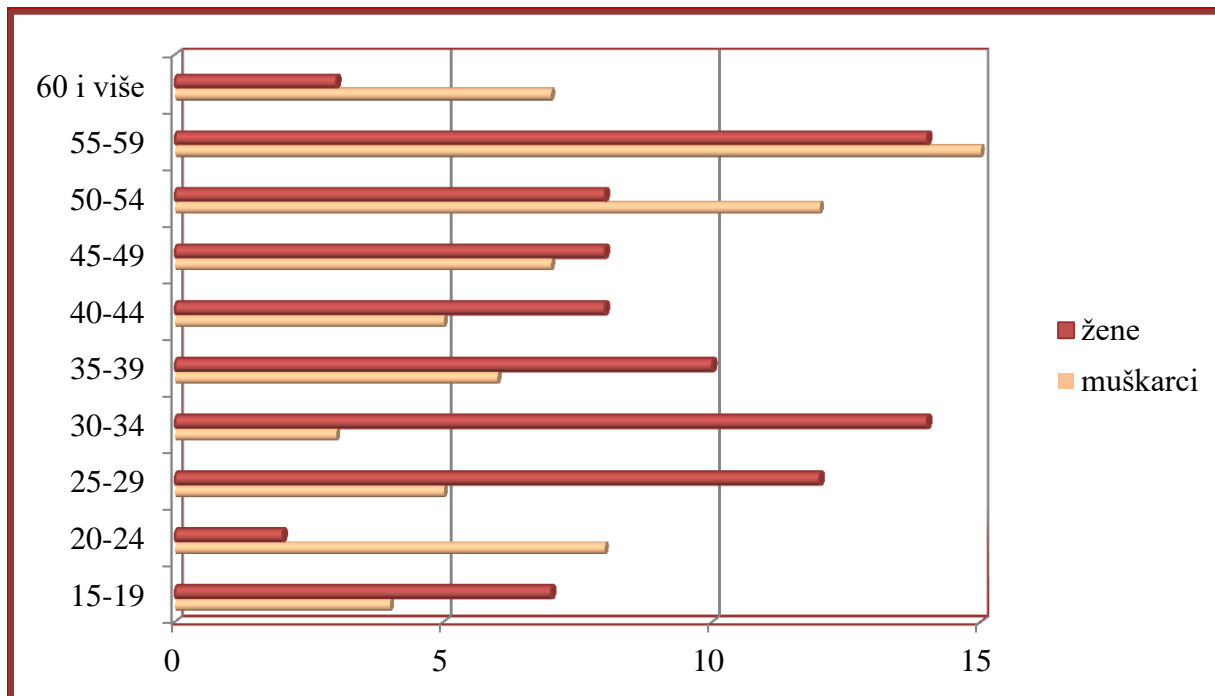
Prema podacima koji se odnose na broj nezaposlenih osoba u srpnju 2016. godine vidljivo je da najveći udio nezaposlenih osoba čine osobe sa završenom srednjom školom (42,40 %), zatim slijede osobe sa završenom osnovnom školom (41,72 %), osobe bez škole te osobe sa nezavršenom osnovnom školom (8,22 %), osobe sa završenom višom školom (prvi stupanj fakulteta, stručni studij, viša škola) 4,43 % te osobe za završenom visokom školom 3,16 %. Ukoliko se uspoređi broj nezaposlenih osoba prema razini obrazovanja u 2015. godini i srpnju 2016. vidljivo je da se najviše smanjio broj nezaposlenih osoba koje imaju završenu srednju i osnovnu školu, dok se broj nezaposlenih s višom i visokom školom povećao.

Tablica 10. Nezaposlene osobe prema dobi i spolu, Izvor: HZZ, stanje na dan, srpanj 2016.

DOB	SPOL		UKUPNO
	MUŠKARCI	ŽENE	
15-19	4	7	11
20-24	8	2	10
25-29	5	12	17
30-34	3	14	17
35-39	6	10	16
40-44	5	8	13
45-49	7	8	15
50-54	12	8	20
55-59	15	14	29
60 i više	7	3	10
UKUPNO	72	86	158

Promatrajući odnos nezaposlenih žena i muškaraca iz prethodne tablice, vidljivo je da od ukupno 158 nezaposlenih osoba s područja općine 54,43 % čine žene, dok 45,57 % nezaposlenih čine muškarci.

Grafikon 5. Dobna struktura nezaposlenih



Izvor: HZZ, stanje na dan, srpanj 2016.

3.2. Zaposleni

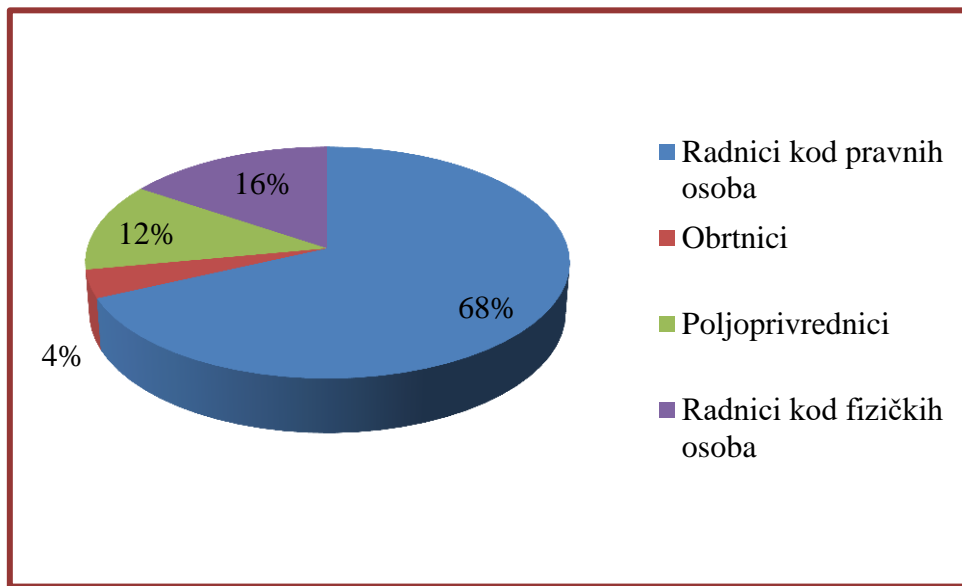
Prema podacima Hrvatskog zavoda za mirovinsko osiguranje na dan 31.07.2016. godine na području Općine Mikleuš evidentirane su 154 zaposlene osobe. Najveći broj zaposlenih osoba čine radnici kod pravnih osoba 68,18 %. Zaposleni kod fizičkih osoba čine 15,58 %, zatim slijede poljoprivrednici 12,33 % te obrtnici 3,89 %.

Tablica 11. Osiguranici mirovinskog osiguranja na području Općine Mikleuš

Osnova osiguranja	Broj osiguranika		
	Muškarci	Žene	Ukupno
Radnici kod pravnih osoba	61	44	105
Obrtnici	4	2	6
Poljoprivrednici	13	6	19
Samostalne profesionalne djelatnosti	0	0	0
Radnici kod fizičkih osoba	13	11	24
Ukupno	91	63	154

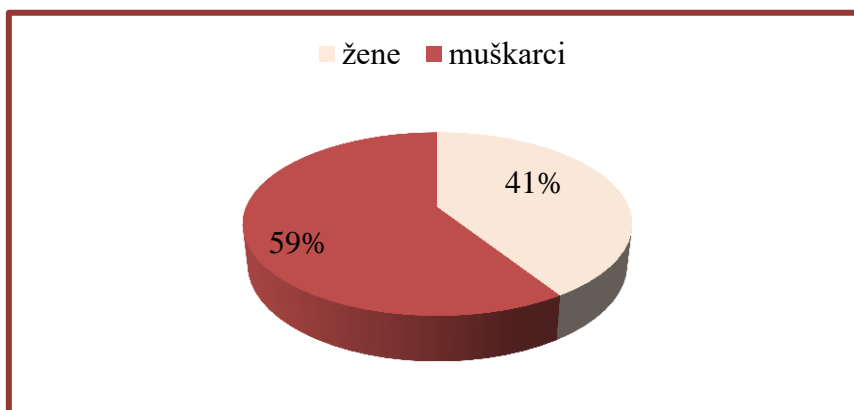
Izvor: HZZ, stanje na dan, srpanj 2016.

Grafikon 6. Osiguranici mirovinskog osiguranja prema osnovama osiguranja



Izvor: HZMO, srpanj 2016

Grafikon 7. Omjer zaposlenih žena i muškaraca



Izvor: HZMO, srpanj 2016

4. INFRASTRUKTURA

Razvijena i kvalitetna infrastruktura preduvjet je za gospodarski i društveni razvoj svakog područja, no ulaganja u razvoj infrastrukture zahtjevaju značajna financijska sredstva. Unatoč ograničenim financijskim sredstvima, na području općine neprestano se ulaže u poboljšanje kvalitete infrastrukture, kako komunalne tako i prometne. Preduvjeti za kvalitetno komunalno i prometno opremanje naselja definirani su prostorno planskom dokumentacijom općine. Općina Mikleuš izradila je i usvojila Prostorni plan u sklopu kojih se uređenje naselja, prometne i komunalne infrastrukture ističu kao jedni od glavnih ciljeva. Prostornim planom osigurani su temeljni uvjeti gospodarskog i društvenog razvoja, zaštite okoliša te svrhovito korištenje prirodnih i kulturno-povjesnih dobara.

4.1. Komunalna infrastruktura

Izgrađena infrastruktura temelj je kvalitete života stanovništva nekog područja i neophodan preduvjet razvoja. Visoki stupanj izgrađenosti komunalne, prometne i javne infrastrukture omogućuje kvalitetniji komunalni standard, bolje uvjete života te olakšava privlačenje potencijalnih ulagača.

4.1.1. Vodoopskrbni sustav i odvodnja

Vodovodna mreža Općine Mikleuš izgrađena je u svim naseljima, ali unatoč navedenoj činjenici još uvijek postoje kućanstva koja je potrebno priključiti na isti. Stanovnici koji nisu uključeni u vodoopskrbni sustav vodom se opskrbljuju iz kopanih (rjeđe bušenih) bunara, kojima je zahvaćen prvi vodonosni horizont. Prema podacima općine, na dan 31.12.2015. godine na vodoopskrbni sustav priključeno je 409 kućanstava. Distributer vode je Komrad d.o.o. iz Slatine. Obzirom na otpadne vode te korištenje umjetnih preparata u poljoprivredi, bunarska voda podložna je površinskom onečišćenju.

Na području Općine Mikleuš sustav odvodnje otpadnih voda nije izgrađen niti u jednom naselju. U svim naseljima fekalne otpadne vode rješavaju se septičkim taložnicama, dok se oborinske vode odvede kanalima ili cestovim jarcima u najbliže vodotoke. Najveći broj sabirnih jama je procjedan, bez dna, pa se otpadna voda direktno infiltrira u podzemne slojeve. Stoga, kako bi se pridonijelo razvoju komunalne infrastrukture na području općine, a ujedno očuvao okoliš potrebno je potaknuti pitanje izgradnje sustava odvodnje otpadnih voda.

4.1.2. Gospodarenje otpadom

Prikupljanje, odvoz i zbinjavanje komunalnog otpada za Općinu Mikleuš provodi komunalno poduzeće EKO Flor plus d.o.o. Otpad se prikuplja u kantama zapremine 120 i 240 litara te kontejnerima zapremine 1100 litara. Odvoz komunalnog otpada iz domaćinstva vrši se jednom tjedno, a iz privrede po potrebi. Prikupljeni otpad odvozi se na odlagalište otpada „Doroslov“ Donji Miholjac koje ima status legalnog odlagališta. Na području općine nisu registrirana „divlja odlagališta“, ali zato postoji deponij građevinskog otpada koji se redovito sanira.

Na području Općine postavljeno je 6 zelenih otoka u sljedećim naseljima: naselje Mikleuš 2, naselje Čojlug 1, naselje Četekovac 1, naselje Balinci 1 te naselje Borik 1.

4.1.3. Elektroenergetska mreža

Prijenosna i distributivna mreža električne energije je razgranata, a visokonaponska mreža omogućuje opsluživanje cijelog prostora što su bitne pretpostavke za dogradnju i uspostavu kvalitetnog sustava napajanja električnom energijom na cijelom području općine. Elektroenergetski sustav dimenzioniran je tako da svako kućanstvo mora imati mogućnost priključka na niskonaponsku mrežu. Distribucijska mreža obuhvaća sve distribucijske naponske razine i pokriva cijelo područje općine. Povećanje potrošnje električne energije u kućanstvima uvjetovat će dogradnju distribucijske mreže na svim razinama.

Glavna spojna točka za napajanje Općine Mikleuš je TS 110/35/10 kV Slatina II i 35/10 kV Čačinci. Iz te TS vrši se daljnji razvod dalekovodima 10 kV po naseljima općine.

Tablica 12. Trafostanice na području Općine Mikleuš

NASELJE	TS	Broj	Tip	Snaga kVA
Borik I	10/0,4 kV	1	zračna željezna	100
Borik II	10/0,4 kV	1	zračna betonska	50
Mikleuš III	10/0,4 kV	1	zračna željezna	160
Mikleuš IV	10/0,4 kV	1	zračna betonska	100
Gaj	10/0,4 kV	1	kabelska	630
Mikleuš I	10/0,4 kV	1	zračna tornjić	250
Balinci II	10/0,4 kV	1	zračna željezna	30
Balinci III	10/0,4 kV	1	zračna betonska	50
Balinci I	10/0,4 kV	1	zračna željezna	100
Četekovac	10/0,4 kV	1	zračna željezna	250
Čojlug	10/0,4 kV	1	zračna željezna	50
Mikleuš II	10/0,4 kV	1	zračna željezna	160
Ukupno:		12		1.930

Izvor: PPU Općine Mikleuš

4.1.4. Plinoopskrba

Sustav plinoopskrbe izgrađen je u samo dva naselja, i to: Mikleuš i Borik. U naseljima do kojih nije došla plinska mreža kućanstva koriste kruta goriva (drva) kao primarni energent.

Distributer plina za Općinu Mikleuš je Papuk d.o.o Orahovica.

4.1.5. Javna rasvjeta

Javna rasvjeta izgrađena je u svim naseljima. Problematika javne rasvjete ogleda se u dotrajalim svjetlosnim armaturama koje ne prate današnje standarde u pogledu minimalnog svjetlosnog zagađenja. U postojećoj javnoj rasvjeti ugrađene su živine svjetiljke koje nisu ekološke. Stoga, kako bi se sačuvao okoliš te smanjila potrošnja električne energije potrebno je zamjeniti postojeća neekološka rasvjetna tijela u ekološka. Prema podacima općine smatra se da je izgrađenost sustava javne rasvjete oko 80 %. Nakon što se u potpunosti zamijene sva neekološka rasvjetna tijela sa ekološkim, javna rasvjeta na području općine bit će uključena cijelu noć.

4.1.6. Groblja

Na području općine nalazi se 5 groblja od kojih su sva u funkciji, dok su prateće građevine u vidu mrtvačnica izgrađene uz 3 groblja. Uz navedena, postoji i groblje u Balincima, ali ono nije u funkciji već duži niz godina.

Tablica 13. Groblja i mrtvačnice na području Općine Mikleuš

OPĆINA MIKLEUŠ		
Naselje	Groblje	Mrtvačnica
Četekovac	1	1
Balinci	1	0
Mikleuš	2	1
Borik	1	1
Čojlug	0	0
UKUPNO	5	3

Izvor: Općina Mikleuš

4.2. Prometna infrastruktura

Razvoj i unapređenje prometne infrastrukture omogućit će efikasnije putovanje roba, ljudi i usluga, pridonijet će se razvoju gospodarstva, a time i povećanju životnog standarda. Uz razvoj gospodarstva, kvalitetnom prometnom infrastrukturom pridonijet će se većoj sigurnosti svih sudionika u prometu.

4.2.1. Cestovni promet

Okosnicu cestovnog prometa na području Općine Mikleuš čini državna cesta broj 2 (D2) GP Dubrava Križovljanska (granica s Republikom Slovenijom)-Varaždin-Virovitica-Našice-Osijek-Vukovar-GP Ilok. Državnu cestu D2 naziva se još i „Podravskom magistralom“. Ona spaja Sjeveroistočnu sa Istočnom Hrvatskom te predstavlja veliko prometno opterećenje u naseljima kroz koja prolazi. Uz državnu cestu D2 područjem općine prolazi županijska cesta ŽC 4038 (Čađavica(D34)-Mikleuš-Četekovac-Ž4253). Ukupna duljina javnih cesta na području općine (državne i županijske) iznosi 11,795 kilometara.

4.2.2. Nerazvrstane ceste

Na području Općine Mikleuš nalazi 25,62 km nerazvrstanih cesta. Budući da su prema zakonu o cestama NN (84/11, 22/13, 54/13, 148/13, 92/14) nerazvrstane ceste u nadležnosti jedinica lokalne samouprave javlja se problem njihova održavanja zbog ograničenog proračuna. Na pojedinim dijelovima nerazvrstanih cesta prisutna su oštećenja koje je potrebno sanirati kao bi se osiguralo sigurnije prometovanje. Sukladno navedenom Zakonu, u nerazvrstane ceste uključeni su i poljski putevi. Iz tablice koja slijedi vidljivo je da se na području općine nalazi 20 kilometara poljskih puteva. Stoga, kako bi se poljoprivrednicima omogućio pristup poljoprivrenim površinama potrebno je kontinuirano provoditi radove njihova održavanja.

Tablica 14. Stanje nerazvrstanih cesta na području Općine Mikleuš

JEDINICA LOKALNE SAMOUPRAVE	ASFALT (km)	MAKADAM (km)	POLJSKI PUT (km)	UKUPNO
MIKLEUŠ	5.622	0.3	20	25,622

Izvor: Općina Mikleuš

4.2.3. Nogostupi

Na području Općine Mikleuš izgrađena su 4 kilometra nogostupa. U razdoblju od 2015.-2020. godine planira se izgradnja još 7 kilometara. Iz navedenih podataka vidljivo je da se na području općine planira kontinuirano ulagati u rekonstrukciju/izgradnju nogostupa kako bi se pridonijelo izgledu mjesta, ali i većoj sigurnosti pješaka u prometu.

4.2.4. Željeznički promet

Željeznički promet ima dugu tradiciju te se smatra da ima značajnu ulogu u ukupnom razvoju promatranog područja. Prostorom općine prolazi željeznička pruga Dalj-Osijek-Koprivnica koja ima oznaku željezničke pruge I. reda. Pruga je jednokolosiječna i neelektrificirana s maksimalno dozvoljenom brzinom 100 km/sat. Pruga dozvoljava opterećenje od 22,5 tona/osovini i 8 tona/m.

4.2.5. Pošta i telekomunikacije

Neposredni kontakt u pružanju poštanskih usluga vrše osnovne poštanske jedinice odnosno poštanski uredi. Poštanski ured u naselju Mikleuš svojim dostavnim područjem pokriva cijelo administrativno područje Općine Mikleuš. Uz poštanski ured područje općine potpuno je pokriveno fiksnim telefonskim linijama i mobilnom telefonijom.

4.2.6. Zračni promet

Na području općine ne postoje poljoprivredna uzletišta, ali ih se može planirati na površinama koje ispunjavaju prostorne i prirodne preduvjete.

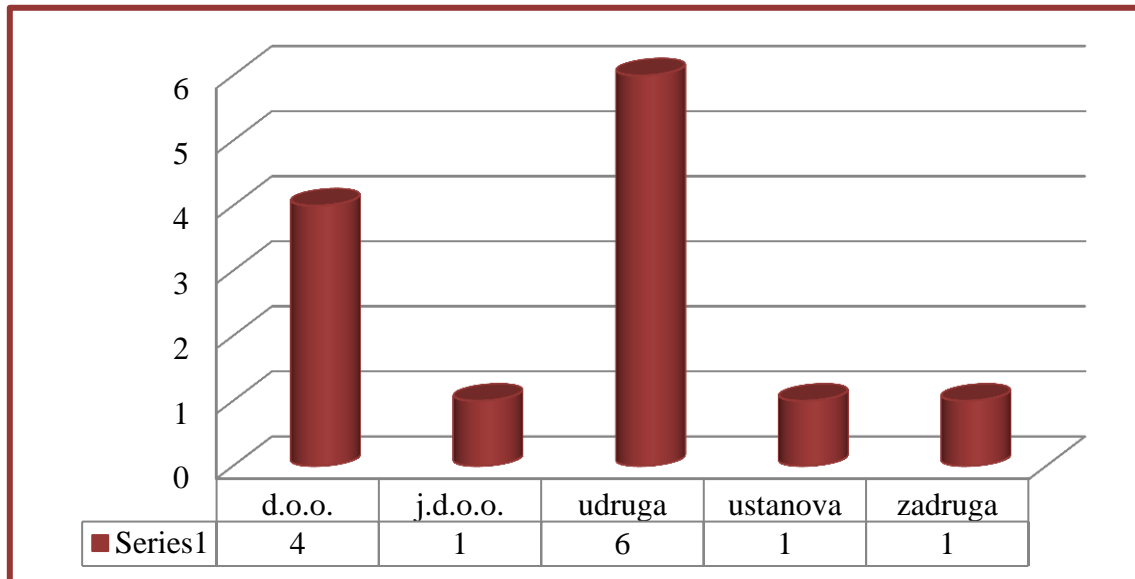
5. GOSPODARSTVO

Gospodarstvo je djelatnost koju čine tri osnovna čimbenika, a to su proizvodnja, potrošnja i razmjena. Razvoj gospodarstva na području općine određen je prirodnim predispozicijama poput klime, prirodnih resursa, ali isto tako ovisi o postojećoj infrastrukturi, tehnologiji. Osnovu gospodarskog razvoja na području Općine Mikleuš čini poljoprivreda.

5.1. Poduzetništvo i obrtništvo

Od ukupno 1.596 trgovačkih društava koliko je registrirano na području Virovitičko-podravske županije 13 (0,8 % u odnosu na cjelokupnu županiju) ih se nalazi na području Općine Mikleuš. Tih 13 trgovačkih društava čine društva s ograničenom odgovornošću, jednostavno društvo s ograničenom odgovornošću, zadruga, ustanova te udruge.

Tablica 8. Trgovačka društva prema pravnom obliku na području Općine Mikleuš



Izvor: Registar poslovnih subjekata, kolovoz 2016. godina

Promatrajući trgovačka društva prema veličini, 7 ih je registrirano kao neodređeno dok ih je 6 registrirano kao malo.

Tablica 15. Trgovačka društva na području Općine Mikleuš (kolovoz, 2016)

Redni broj	Naziv poslovnog subjekta	Adresa
1.	Pilana Jaklić d.o.o.	Četekovac 26/A, 33517 Mikleuš
2.	Poli.plast d.o.o.	Nikole Šubića Zrinskog bb, 33517 Mikleuš
3.	Legura d.o.o.	Nikole Šubića Zrinskog 138, 33517 Mikleuš
4.	Leport d.o.o.	N.Š.Zrinskog 47, 33517 Mikleuš
5.	Gradnja Baltić j.d.o.o.	Borik 109, Borik, 33517 Mikleuš
6.	Vzo Mikleuš	Nikole Šubića Zrinskog 93, 33517 Mikleuš

7.	OŠ Mikleuš	Školska 13, 33517 Mikleuš
8.	Nogometni klub „Dinamo“ Četekovac	Četekovac 24 b, Četekovac, 33514 Mikleuš
9.	LU „Zec“ Četekovac	Balinci BB, Blinci, 33517 Mikleuš
10.	Društvo naša djeca Mikleuš	Nikole Šubića Zrinskog 85, 33517 Mikleuš
11.	Kulturno umjetničko društvo Mikleuš	Ivana pl. Zajca 14, 33514 Mikleuš
12.	Rukometni klub „Mikleuš“	N.Š. Zrinskog 68, 33517 Mikleuš
13.	PZ Vallis	Nikole Šubića Zrinskog 76, 33517 Mikleuš

Izvor: Registar poslovnih subjekata, kolovoz 2016. godina

Uz poduzetnike, značajnu ulogu u razvoju gospodarstva imaju i obrtnici kojih je na području općine registrirano 10. U odnosu na broj obrtnika cijele županije u kojoj je registrirano 1.147, na području općine nalazi se 1 % obrtnika Virovitičko-podravске županije.

Tablica 16. Obrtnici registrirani na području Općine Mikleuš (kolovoz, 2016)

Redni broj	Naziv obrta	Sjedište
1.	Auto radionica „Matić“	N. Š. Zrinskoga 138, Mikleuš
2.	„Baltić“	Borik 103
3.	„Beščec“	Mikleuš, M. Gupca br. 72
4.	„Buffet“ M&B	Mikleuš, Ivana pl. Zajca 6
5.	DK shop	Mikleuš, N.š. Zrinski 90
6.	Elektroinstalacije Paulin	Četekovac 7 b, vl. Ivan Paulin
7.	„Elektromont“ elektroinstalaterski obrt	Borik, 99, vl. Ivan Kramar
8.	„Garić“	Mikleuš, M. Gupca 64
9.	„Građevinar“	Borik br. 39
10.	„Ivanković“	Mikleuš, Ivana pl. Zajca br. 6

Izvor: Obrtni registar, kolovoz 2016.

Tablica 17. Popis poduzeća i obrta prema djelatnostima

Šifra po NKD-u	Djelatnost	Poduzeće	Obrt	Ukupno
A	poljoprivreda, šumarstvo i ribarstvo	1	1	2
B	rudarstvo i vađenje	0	0	0
C	prerađivačka industrija	3	0	3
D	opskrba električnom energijom, plinom, parom i klimatizacija	0	0	0
E	opskrba vodom; uklanjanje otpadnih voda, gospodarenje otpadom te djetanosti sanacije okoliša	0	0	0
F	građevinarstvo	2	3	5

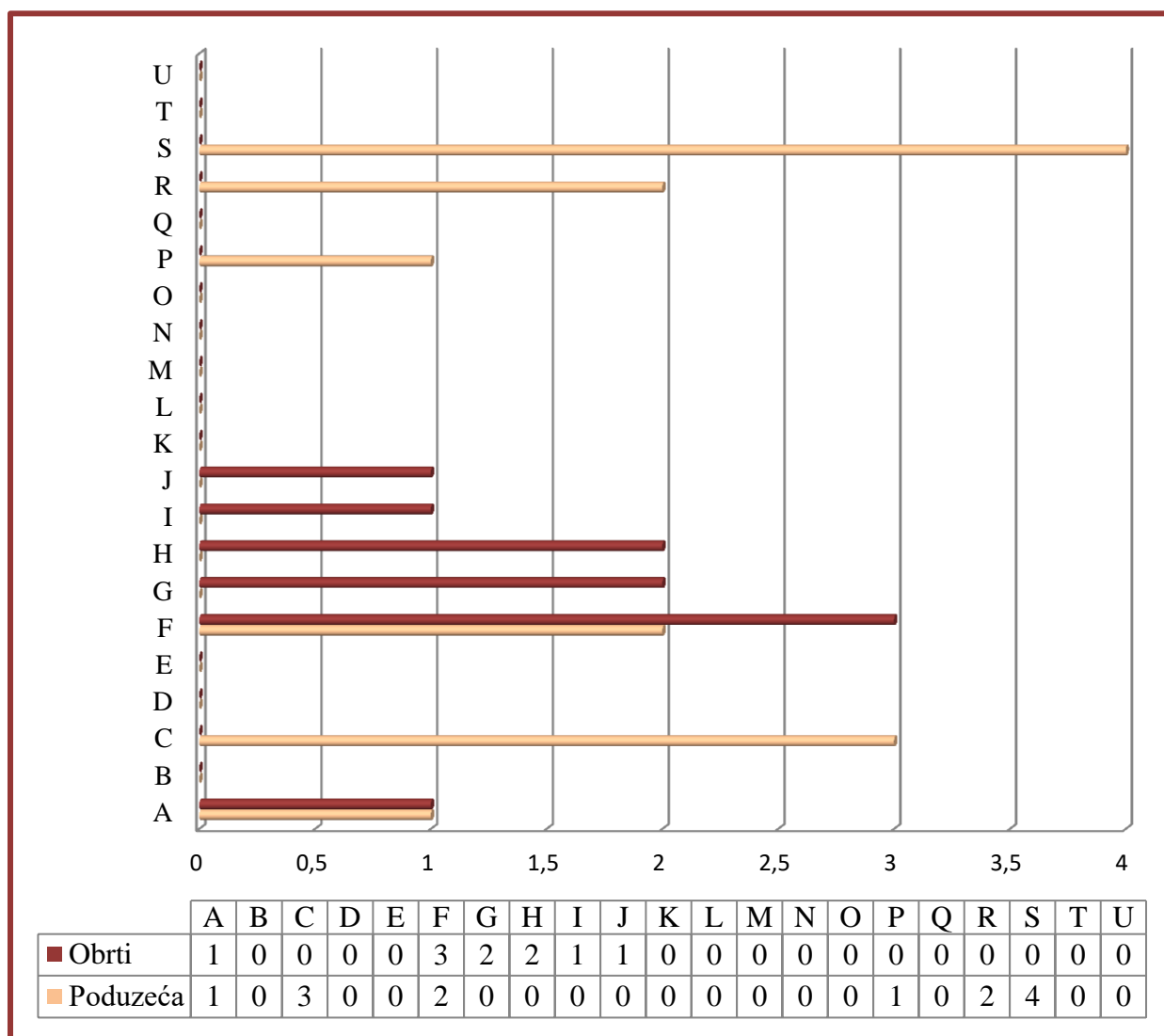
G	trgovina na veliko i malo	0	2	2
H	prijevoz i skladištenje	0	2	2
I	djelatnosti pružanja smještaja te pripreme i usluživanja hrane	0	1	1
J	informacije i komunikacije	0	1	1
K	financijske djelatnosti i djelatnosti osiguranja			
L	poslovanje nekretninama	0	0	0
M	stručne, znanstvene i tehničke djelatnosti	0	0	0
N	administrativne i pomoćne uslužne djelatnosti	0	0	0
O	javna uprava i obrana, obavezno socijalno osiguranje	0	0	0
P	obrazovanje	1	0	1
Q	djelatnosti zdravstvene zaštite i socijalne skrbi	0	0	0
R	umjetnost, zabava i rekreacija	2	0	2
S	ostale uslužne djelatnosti	4	0	4
T	djelatnosti kućanstava kao poslodavaca	0	0	0
U	djelatnosti izvanteritorijalnih organizacija i tijela	0	0	0
UKUPNO		13	10	23

Izvor: Registar poslovnih subjekata, Obrtni registar, kolovoz 2016.

Prema podacima navedenim u prethodnoj tablici vidljivo je kako je najveći broj poslovnih subjekata registriran za djelatnost skupine F-građevinarstvo, zatim slijede S-ostale uslužne djelatnosti, C-prerađivačka industrija, A-poljoprivreda, šumarstvo i ribarstvo.

Prema poduzećima koja zapošljavaju najveći broj radnika ističu se Pilana Jaklić d.o.o. s 29 zaposlenih te Poli Plast d.o.o. s 10 zaposlenih.

Grafikon 9. Poduzeća i obrti prema djelatnosti



Izvor: Registar poslovnih subjekata, Obrtni registar, kolovoz 2016.

5.2. Poduzetnička zona

Poduzetnička zona je infrastrukturno opremljeno područje namijenjeno obavljanju određenih vrsta poduzetničkih odnosno gospodarskih aktivnosti. Izgradnjom poduzetničke zone nastoji se potaknuti razvoj gospodarstva, povećati broj gospodarskih subjekata, poboljšati poslovne rezultate, povećati konkurentnost poduzetnika te povećati zaposlenost i udio proizvodnje u ukupnom gospodarstvu.

Na području Općine Mikleuš nalazi se Poduzetnička zona „Mikleuš“ čija ukupna površina iznosi 4,242 hektara. Poduzetničku zonu čine prazne parcele te nije u funkciji. Komunalna infrastruktura nalazi se nedaleko poduzetničke zone, ali ne i u zoni. Stoga, kako bi se ostvarila daljnja ulaganja u poduzetničku zonu potrebno je privući potencijalne investitore budući da općina ne raspolaže financijskim sredstvima kako bi sama potaknula razvoj iste. S ciljem privlačenja investitora općina je definirala porezne olakšice za one ulagače koji planiraju zaposliti osobe s područja općine.

5.3. Poljoprivreda

Poljoprivredna proizvodnja jedan je od osnovnih identiteta kako Virovitičko-podravske županije, tako i Općine Mikleuš. Temelji se na plodnom tlu i pogodnim klimatskim uvjetima koji omogućuju proizvodnju žitarica (pšenica, raž, pšenoraž, ječam, kukuruz) uzgoj industrijskog bilja (suncokret, soja, uljana repica, šećerna repa), ali i ljekovitog bilja i duhana. Veliki dio tradicionalno obrađivanih poljoprivrednih površina trenutno je zapušten zbog faktora poput depopulacije, usitnjenosti posjeda i parcela, nedostatka mehanizacije te ratom izazvanog prekida u proizvodnji.

Prema Popisu poljoprivrede iz 2003. godine na području općine registrirano je 393 poljoprivrednih kućanstava čija je osnovna djelatnost poljoprivreda.

Tablica 18. Omjer raspoloživog i korištenog poljoprivrednog zemljišta te broj kućanstava

Jedinica lokalne samouprave	Raspoloživo poljoprivredno zemljište (ha)	Ukupno korišteno polj. zemljište (ha)	Broj kućanstava
Mikleuš	900,45	737,12	393

Izvor: DZS, Popis poljoprivrede 2003.

Iz prethodno navedene tablice vidljivo je kako je ukupno korišteno poljoprivredno zemljište činilo značajan postotak ukupno raspoloživog poljoprivrednog zemljišta, i to 81,82 %.

Tablica 19. Korišteno poljoprivrednog zemljišta prema Popisu poljoprivrede iz 2003. godine

Korišteno poljoprivredno zemljište		ha
Općina Mikleuš	Oranice i vrtovi	614,45
	Povrtnjaci	6,61
	Livade	89,19
	Pašnjaci	2,90
	Voćnjaci	11,86
	Vinogradi	11,60
	Rasadnici	0,01
Ukupno		737,12

Izvor: DZS, Popis poljoprivrede 2003.

Iz prethodne tablice koja prikazuje stanje korištenog poljoprivrednog zemljišta u 2003. godini na području Općine Mikleuš, vidljivo je kako su najzastupljenije oranice i vrtovi (84,50 %), zatim slijede livade (12,25 %), voćnjaci (1,63 %), vinogradi (1,59 %), povrtnjaci (0,90 %), pašnjaci (0,39 %) te rasadnici (0,001 %).

Tablica 20. Stanje prijavljenih poljoprivrednih površina na dan 14.12.2015. godine

Naselje	Korišteno poljoprivredno zemljište (ha)					UKUPNO
	Oranice	Livade	Pašnjaci	Voćnjaci	Vinogradi	
Četekovac	57,29	32,25	0,19	0,00	0,00	89,73
Balinci	125,33	23,29	45,48	0,69	0,91	195,7
Čojlug	95,40	0,95	42,88	0,30	0,00	139,53
Mikleuš	487,59	4,25	3,08	5,88	0,63	501,43
Borik	437,56	3,35	2,42	4,54	0,34	448,21
UKUPNO	1203,17	64,09	94,05	11,41	1,88	1.374,6

Izvor: APPRRR

Iz prikazane tablice vidljivo je kako najveću korištenu poljoprivrednu površinu na području Općine Mikleuš zauzimaju oranice (87,52 % ukupno korištenog poljoprivrednog zemljišta) što predstavlja značajan potencijal za razvoj brojnih poljoprivrednih kultura. Pašnjaci zauzimaju 6,84 %, livade 4,62 %, voćnjaci 0,83 te vinogradi 0,13 %.

Tablica 21. Brojno stanje stoke iz Upisnika poljoprivrednika na dan 14.12.2015. godine

	VRSTA ŽIVOTINJA					UKUPNO
	Goveda	Konji	Koze	Ovce	Svinje	
Broj grla	147	4	3	1310	3	1.467
Broj PG-a	11	3	1	21	3	39

Izvor: APPRRR

Iz prikazane tablice vidljivo je kako je na području općine najzastupljeniji uzgoj ovaca i goveda, dok je interes za uzgojem konja, koza i svinja manji.

Tablica 22. Broj poljoprivrednih subjekata na području Općine Mikleuš, stanje na dan 14.12.2015.

Općina Mikleuš	Spol	Tip gospodarstva					Ukupno
		Obiteljsko gospodarstvo	Obrt	Ostali	Trgovačko društvo	Zadruga	
Spol nositelja	M	97	0	1	1	1	100
	Ž	36	1	0	0	0	37
UKUPNO		133	1	1	1	1	137

Izvor: APPRRR

Od 137 poljoprivrednih subjekata koji se na području općine nalaze, najveći broj čine obiteljska gospodarstva (97,08 % ukupnog broja poljoprivrednih subjekata na području općine), zatim slijede obrti sa 0,73 %, trgovačka društva 0,73 %, ostali 0,73 % te zadruge 0,73 %. Promatrajući poljoprivredna gospodarstva prema spolu nositelja 73 % čine muškarci, dok su žene nositelji na samo 23 % gospodarstava. Prema podacima APPRRR-a na području općine nalaze se 3 ekološka poljoprivredna gospodarstva.

Tablica 23. Dobna struktura nositelja poljoprivrednih subjekata, stanje na dan 31.12.2015.

Općina Mikleuš						
Dob nositelja	Obiteljsko gospodarstvo	Obrt	Ostali	Trgovačko društvo	Zadruga	UKUPNO
< 40	22	0	0	0	0	22
41-45	13	0	0	0	0	13
46-50	14	0	1	1	0	16
51-55	9	1	0	0	0	10
56-60	20	0	0	0	0	20
61-65	8	0	0	0	0	8
> 65	47	0	0	0	1	48
UKUPNO	133	1	1	1	1	137

Izvor: APPRRR

Prema podacima Agencije, od ukupno 137 nositelja poljoprivrednih subjekata (poljoprivredno gospodarstvo, obrt, zadruga, ostali, trgovačko društvo) 22 nositelja su mlađa od 40 godina (16,05 %), 13 (9,48 %) je staro od 41-45 godina, 16 (11,67 %) je staro od 46-50 godina, 10 (7,29 %) je staro od 51-55 godina, 20 (14,59 %) je staro od 56-60 godina, 8 (5,83 %) je staro od 61-65 godina, dok su najbrojniji nositelji 48 (35,03 %) stariji od 65 godina.

Tablica 24. Obrazovna struktura nositelja poljoprivrednih subjekata na području Općine Mikleuš, stanje na dan 14.12.2015.

Općina Mikleuš	Fakultet	Nema podataka	Nezavršena OŠ	OŠ	Srednja škola	Viša škola	UKUPNO
Obiteljsko gospodarstvo	0	27	15	49	38	4	133
Obrt	0	1	0	0	0	0	1
Ostali	0	0	0	1	0	0	1
Trgovačko društvo	0	0	1	0	0	0	1
Zadruga	0	0	0	0	0	1	1
UKUPNO	0	28	16	50	38	5	137

Izvor: APPRRR

Od ukupno 137 poljoprivrednih subjekata koji se nalaze na području Općine Mikleuš, osnovnoškolsko obrazovanje ima njih 50 (36,49 %), 38 (27,72 %) nositelja ima završenu srednju školu, 16 (11,69 %) ih ima nezavršenu osnovnu školu, 5 (3,65 %) ih ima završenu višu školu, dok završeni fakultet nema niti jedan nositelj. 28 nositelja se nije izjasnilo o stručnoj spremi

Promatrajući podatke iz prethodno navedene tablice vidljivo je da obrazovna struktura nositelja poljoprivrednih subjekata nije zadovoljavajuća.

Tablica 25. Broj članova na OPG-ima, stanje na dan 14.12.2015.

OPĆINA Mikleuš	BROJ ČLANOVA OPG-a					UKUPNO
	0 članova	1 član	2 člana	3 člana	4 člana	
Broj OPG-a	58	49	22	3	1	133
Broj članova	0	49	44	9	4	106

Izvor: APPRRR

Iz priložene tablice vidljivo je da 43,60 % OPG-ova na području Općine Mikleuš nema prijavljenih članova (nula) već imaju samo nositelje, dok ostalih 56,40 % imaju između 1-4 člana.

Tablica 26. Broj ARKOD parcela prema veličini površine na području općine, stanje na dan 31.12.2015.

Naselje	<3	>3 i <20	>20 i <100	>100 i <1500	UKUPNO
	Broj parcela	Broj parcela	Broj parcela	Broj parcela	Broj parcela
Balinci	15	29	19	0	63
Borik	41	79	38	9	167
Četekovac	91	138	151	19	399
Čojlug	12	16	32	0	60
Mikleuš	75	151	29	12	267
UKUPNO	234	413	259	40	956

Izvor: APPRRR

- Do 3 hektara koristi 69 poljoprivrednih gospodarstava te ukupno obrađuju 105,83 hektara
- Od 3 do 20 hektara koristi 41 poljoprivredno gospodarstvo te ukupno obrađuju 284,63 hektara
- Od 20 do 100 hektara koristi 10 poljoprivrednih gospodarstava te ukupno obrađuju 472,07 hektara
- Od 100 do 1500 hektara koriste 3 poljoprivredna gospodarstva te ukupno obrađuju 518,45 hektara.

Iz priložene tablice vidljivo je da se na području Općine Mikleuš nalazi 956 parcela od kojih se 399 nalazi na području naselja Četekovac. Promatrajući poljoprivredne parcele prema površini, najveći broj parcela pripada kategoriji zemljišta koja su veća od tri a manja od 20 hektara (>3 i <20 hektara). Iz navedene tablice također se može vidjeti kako je na području općine velik broj malih parcela. Male parcele onemogućit će veću proizvodnju, ali isto tako rezultirat će većim troškovima po jedinici proizvoda te na taj način dovesti u pitanje održivost proizvodnje.

5.4. Lovstvo

Na području Općine Mikleuš postoje povoljni uvjeti za razvoj lovstva jer postoje kvalitetna prirodna staništa za uzgoj visoke i niske divljači. Značajan dio šumskog zemljišta ima funkciju lovišta, i to:

- državno lovište X/10 „Slatinsko prigorje“,
- vlastito otvoreno državno lovište br. X/3 “Gaj-Kotline“,
- državno lovište X/121 „Nova Bukovica“,
- državno lovište X/120 „Humljani“

Na području Općine Mikleuš djeluje jedna lovačka udruga, i to:

- Lovačka udruga „Zec“ Četekovac

Lovišta su namijenjena zadovoljavanju lovnih potreba domaće i inozemne klijentele, kao i uzgoju zdrave krupne i srednje do visokotrofejne divljači. Pored srne, zeca, fazana i prepelice u lovištima se gospodari i s ostalim vrstama divljači (prepelica, divlja patka, šljuka, divlji golub te ostali dlakavi i pernati grabežljivci) uz održavanje njihovih staništa.

5.5. Pčelarstvo

Pčelarstvo je dugi niz godina prisutno u ovim krajevima. Područje općine jedno je od rijetkih područja u Republici Hrvatskoj koje omogućuje dvije obilne paše godišnje. Sezona ispaše započinje oko 15. travnja na poljima repice, a zatim slijedi ispaša na bagremu, morfei te na kraju ciklusa cvjetanja oko 15. lipnja na kestenu i lipi.

Tablica 27. Broj pčelinjih zajednica (košnica) te broj registriranih pčelara na području Općine Mikleuš po naseljima

Naselje	Broj pčelinjih zajednica	Broj pčelara
Borik	40	1
Četekovac	54	5
UKUPNO	94	6

Izvor: Katastar pčelinjaka i pčelinjih paša, ožujak 2016.

5.6. Šumarstvo

Osim što predstavljaju osnovu za razvoj drvne industrije, šume su značajne u turističkim i lovnim djelatnostima. Šume imaju značajnu i općekorisnu funkciju, i to kroz zaštitu tla od erozije, bujica i poplava, utjecaj na vodni režim, utjecaj na klimu, zaštite i unapređenje ljudskog okoliša, stvaranje kisika, na poljoprivrednu proizvodnju, rekreativno-turistička, zdravstvena i utjecaj na faunu.

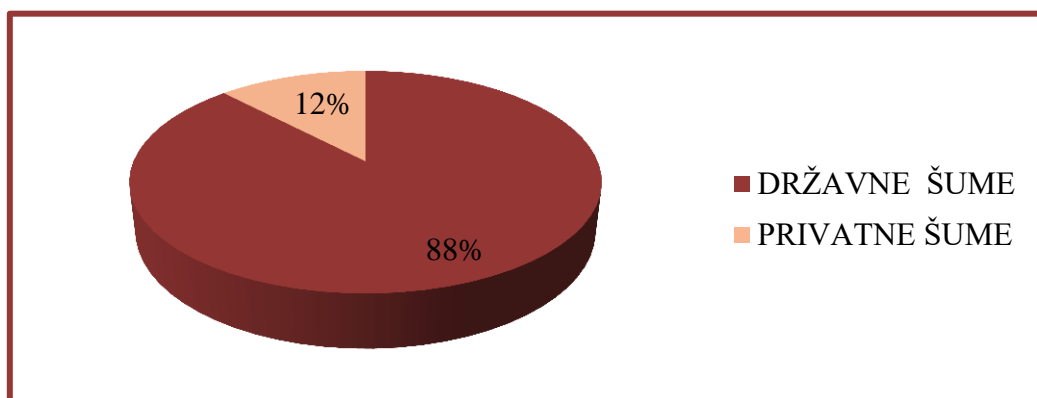
Na području općine, šume se nalaze zapadno od naselja Mikleuš. Prevladavaju šume kitnjaka i običnog graba te šume hrasta lužnjaka i običnog graba.

Tablica 28. Površina šumskog zemljišta na području Općine Mikleuš

JEDINICA LOKALNE SAMOUPRAVE	POVRŠINA ŠUMSKOG ZEMLJIŠTA				UKUPNA POVRŠINA ŠUMSKOG ZEMLJIŠTA (ha)
	DRŽAVNE ŠUME		PRIVATNE ŠUME		
	Ha	%	Ha	%	
MIKLEUŠ	717,84	87,82	99,58	12,18	817,42

Izvor: Hrvatske šume, Savjetodavna služba Virovitičko-podravske županije

Grafikon 10. Odnos državnog i privatnog šumskog zemljišta



Izvor: Hrvatske šume, Savjetodavna služba Virovitičko-podravske županije

Iz prethodnog grafikona vidljivo je da se šumske površine na području općine nalaze u privatnom i državnom vlasništvu. Od ukupne površine šumskog zemljišta koja iznosi 817,42 ha, 88 % se nalazi u vlasništvu Hrvatskih šuma, dok je samo 12 % u privatnom vlasništvu.

Najznačajniji gospodarski subjekt koji se bavi ovom djelatnošću je Pilana Jaklić d.o.o. (piljenje i blanjanje drva) s 29 zaposlenih.

Na području Općine Mikleuš šumskim zemljištem upravlja JP Hrvatske šume, Uprava šuma Našice, Šumarija Slatina i Šumarija Čeralije.

5.7. Mineralne sirovine

Prema Studiji potencijalnosti mineralnih sirovina Virovitičko-podravske županije, izrađenoj u Institutu za geološka istraživanja Zagreb (Zavod za mineralne sirovine) 1998. godine, na području Općine Mikleuš postoje nalazišta opekarske sirovine i pijeska. Rezerve su dobre, a sirovina je čista i pogodna za upotrebu u graditeljstvu.

5.8. Turizam

Turizam predstavlja jednu od najmasovnijih, najdinamičnijih i najsloženijih društveno ekonomskih pojava novijeg doba. Obuhvaća splet odnosa i pojava koji nastaju za vrijeme turističkog putovanja, a u svojoj realizaciji zadire ne samo u ekonomski, već i u ekološki, socijalni te kulturni aspekt života. Dinamičan razvoj sredinom 20. stoljeća stavlja ga u centar mnogih stručnih i znanstvenih istraživanja, a zbog mnogih znanstvenih disciplina koje ga proučavaju turizam predstavlja jedno od najmultidiscipliniranih područja istraživanja.

Prirodne uvjete za razvoj turizma na području općine čine lovna i šumska područja koja su pogodna za različite oblike izletničkog, rekreacijskog i cikloturizma. Budući da na području Općine Mikleuš djeluje lovačka udruga „Zec“ Četekovac, smatra se da bi upravo ona mogla pridonijeti razvoju lovnog turizma. Uz lovna i šumska područja kao potencijal razvoja turizma javljaju se obiteljska gospodarstva kojih se na području općine nalazi 133. Nadalje, brdo Draganovac predstavlja jedan od turističkih potencijala općine budući da se na njemu nalaze brojni vinogradi.

Tradicionalne manifestacije čine značajan dio turističke ponude. Na području općine kao najpoznatije ističu se :

- Tradicionalno takmičenje na ljeskov štap na Uskrsni ponedjeljak svake godine u organizaciji ŠRU «Klen» Mikleuš,
- Obilježavanje Sv. Florijana, zaštitnika naselja Četekovac, (04.05.),
- Svake godine 4. rujna obilježava se komemoracija balinačkim, četekovačkim i čojlučkim žrtvama četničkog terora izvršenog 04. rujna 1991. g.,
- Obilježavanje Dana Općine Mikleuš, Sv. Terezije Avilske, 15. 10.,
- Božićno-novogodišnji turnir ulica i naselja Općine Mikleuš u sportskoj dvorani u Mikleušu u razdoblju od 27. – 30. 12.
- Pinkl bal u Mikleušu u organizaciji udruga sa područja Općine Mikleuš koji se održava krajem siječnja.
- Dječji maskenbal u Mjesnom domu u Mikleušu

Na području općine nalazi se dvorac obitelji Drašković u kojemu je nekada bila Osnovna škola Mikleuš, Nikola Tesla. Dvorac predstavlja jedan od turističkih potencijala promatranog područja budući da ga karakterizira bogata povijest. Danas je u privatnom vlasništvu.

5.9. Članstvo u LAG-u „Papuk“

Lokalna akcijska grupa „Papuk“ (u daljnjem tekstu LAG „Papuk“) osnovan je 27. siječnja 2011. godine kao udruga sa sjedištem u Orahovici. Cilj osnivanja LAG-a je osiguravanje protoka informacija neophodnih za napredak ruralnog gospodarstva i lokalne zajednice, umrežavanje dionika kojima je u interesu pridonijeti razvoju ruralnih područja, jačanje financijskih i ljudskih kapaciteta za provedbu projekata ruralnog razvoja, briga o infrastrukturnom, ekološko-socijalnom, kulturnom, gospodarskom i svakom drugom razvoju u širem ruralnom području Virovitičko-podravske županije.

LAG „Papuk“ obuhvaća pet jedinica lokalne samouprave, odnosno 1 grad te 4 općine

Grad u sastavu LAG-a „Papuk“

- Orahovica

Općine u sastavu LAG-a „Papuk“

- Crnac
- Mikleuš

- Zdenci
- Čačinci

Područje LAG-a „PAPUK“ nalazi se u jugoistočnom dijelu Virovitičko-podravske županije. Sa svoje južne strane LAG „PAPUK“ graniči sa Požeško-slavonskom županijom, na istoku s Osječko-baranjskom županijom, na zapadu sa Općinama Voćin i Nova Bukovica te na sjeveru sa Općinom Čađavica.

Slika 2. Jedinice lokalne samouprave unutar LAG-a „Papuk“



Jedinice lokalne samouprave unutar LAG-a „Papuk“ broje 49 naselja te zauzimaju površinu od 467,99 km², što ujedino predstavlja 23,12 % površine Virovitičko-podravske županije.

Tablica 29. Osnovni statistički podaci o LAG-u „PAPUK“

JLS	Površina/km ²	Broj naselja	Broj kućanstava	Broj stanovnika			Gustoća st/km ²
				2011.	1991.	2001.	
Orahovica	123,63	13	1962	6.262	5.792	5.304	42,89
Crnac	79,13	10	536	2.141	1.772	1.456	18,40
Čačinci	145,02	12	1053	4.510	3.293	2.802	19,32
Zdenci	84,88	9	703	2.700	2.235	1.904	22,43
Mikleuš	35,29	5	508	2.291	1.701	1.464	41,48
UKUPNO	467,99	49	4762	17.904	14.793	12.930	27,62

Izvor: Lokalna razvojna strategija LAG „Papuk“ 2014.-2020.

Gustoća naseljenosti na području cjelokupnog LAG-a je 27,62 st/km² što je daleko ispod prosječne gustoće stanovnika u Republici Hrvatskoj koja iznosi 77,08 st/km².

Članstvo Općine Mikleuš u LAG-u „Papuk“ doprinjet će jačanju gospodarske aktivnosti na području općine, a posebice u sektorima koji se odnose na poljoprivredu, poduzetništvo i turizam. Nadalje, pridonijet će stvaranju novih radnih mjesta te jačanju socijalnih usluga koje potiču uključivanje marginaliziranih, osjetljivih i socijalno-ekonomski ugroženih skupina društva u aktivan život zajednice.

6. DRUŠTVENE DJELATNOSTI I INFRASTRUKTURA

Društvena infrastruktura najuže je povezana s razvitkom i razmještajem stanovništva, a njenim razvojem postiže se viši i bolji standard i kvaliteta života. Zatvaranje područnih škola, nedostatak ili velika udaljenost dječjih vrtića, nepostojanje objekata za kulturne ili društvene aktivnosti, sportskih sadržaja, nedostatak ili neadekvatnost zdravstvene skrbi, imat će za posljedicu iseljavanje mladog stanovništva u područja s boljim uvjetima života.

6.1. Institucije javne uprave

Općina Mikleuš ustrojena je kao jedinica lokalne samouprave unutar Virovitičko-podravske županije. U administrativnom središtu općine naselju Mikleuš smještena je općinska uprava koju čine:

- Općinsko vijeće
- Općinski načelnik
- Jedinstveni upravni odjel

Općinsko vijeće predstavničko je tijelo građana i tijelo lokalne samouprave, koje donosi odluke i akte u okviru prava i dužnosti općine te obavlja i druge poslove u skladu sa Ustavom, zakonom i Statutom. Ima 11 članova koji se biraju na način i po postupku određen posebnim zakonom. Općinsko vijeće ima predsjednika i jednog potpredsjednika koji se biraju iz reda vijećnika, većinom glasova svih članova Općinskog vijeća.

Općinski načelnik izvršno je tijelo u Općini Mikleuš. Odgovoran je za ustavnost i zakonitost obavljanja poslova koji su u njegovom djelokrugu i za ustavnost i zakonitost akata Jedinstvenog upravnog odjela Općine Mikleuš.

Jedinstveni upravni odjel nadležan je za upravne poslove, i to:

- Stručne, upravne i administrativne poslove,
- Poslove državne uprave prenijete na Općinu Mikleuš,
- Priprema izvješća, analize i druge materijale iz svog djelokruga za potrebe Općinskog vijeća i općinskog načelnika te obavlja druge poslove za koje je ovlašten,
- Izvršava i nadzire provođenje općih i pojedinačnih akata Općinskog vijeća i općinskog načelnika

Na području Općine Mikleuš osnivaju se mjesni odbori kao oblici mjesne samouprave, a radi ostvarivanja neposrednog sudjelovanja građana u odlučivanju o lokalnim poslovima od neposrednog i svakodnevnog utjecaja na život i rad građana. Na području Općine Mikleuš mjesni odbori su: Mjesni odbor Mikleuš za naselje Mikleuš, Mjesni odbor Borik za naselje Borik, Mjesni odbor Četekovac za naselja Četekovac i Čojlug, Mjesni odbor Balinci za naselje Balinci.

Grb Općine Mikleuš četvrtastog je oblika s donjim dijelom blago zaobljenim prema vanjskoj strani. Grb je crvene boje podijeljen u dva polja koje dijeli žuta greda dijagonalno postavljena u odnosu na grb. U gornjem dijelu su tri zlatne (žute) kugle koje simboliziraju ikonografski sv. Nikolu ili Mikloša, po čemu je današnja općina dobila ime Mikleuš. U donjem dijelu je hrastov list s dva žira, kao simbol pretežite šumarske i drvoprerađivačke industrije današnje Općine Mikleuš. List i plod (žir) hrasta su žute boje. Grb je dimenzije (širina:visina) 6:7.



Zastava Općine Mikleuš pravokutnog je oblika zelene boje. Omjer širine i dužine zastave je 1:2. U sredini zastave nalazi se grb općine postavljen tako da se središnja točka grba poklapa s točkom u kojoj se sijeku dijagonale zastave. Širina grba na zastavi je polovina širine zastave, odnosno polovina stranice zastave.

Slika 3. Zgrada Općinske uprave



6.2. Obrazovanje

Obrazovanje kao pojam ima višestruko značenje. Pod obrazovanjem se podrazumijeva ustanova, proces, sadržaj i rezultat organiziranog i/ili slučajnog učenja u funkciji razvoja različitih kognitivnih sposobnosti, kao i stjecanje različitih znanja i vještina, navika kao što su čitanje, pisanje, računanje.

Obrazovanje ljudi dijeli se na formalno (odvija u školama) i neformalno (odvija se izvan škola). U Republici Hrvatskoj naobrazba se dijeli na šest stupnjeva:

- Predškolsko obrazovanje
- Osnovnoškolsko obrazovanje

- Srednjoškolsko obrazovanje
- Dodiplomsko obrazovanje
- Diplomsko obrazovanje
- Postdiplomsko obrazovanje

U tekstu koji slijedi bit će spomenute one razine obrazovanja značajne za Općinu Mikleuš

6.2.1. Predškolski odgoj

U Općini Mikleuš predškolski odgoj ostvaruje se pri Osnovnoj školi Mikleuš. U predškolu u školskoj godini 2015/2016 upisano je 12 djece od čega je 5 djevojčica i 7 dječaka.

6.2.2. Osnovnoškolsko obrazovanje

Davne 1857. godine, u Mikleušu je osnovana prva Osnovna škola kao jednorazredna. Nije imala stalnu zgradu pa se nastava održavala po kućama. Prema sjećanju mještana, prvi učitelji bili su Šeraglić i Stevo Uzelac. Godine 1998. škola se proširuje na dvije učionice. Kao cijenjeni učitelj spominje se Franjo Jelić na čiju inicijativu je osnovana Narodna knjižnica. Između 1923. i 1924. godine podižu se naselja Mikleuš Novi, Čojlug i Petrovac. Povećava se broj djece pa je škola proširena na troirazrednu. U školskoj godini 1954/1955 broj učenika je porastao na 187 i šest razrednih odjela. Budući da je imala samo dvije učionice, škola se seli u „Dvorac“. Do 1972. godine nastava se odvijala u dvije zgrade:

- U staroj školskoj zgradi
- U „Dvorcu“

1977. godine počinje izgradnja nove školske zgrade (današnje), jer su prostorije u „Dvorcu“ postale neprikladne, a zgrada dotrajala. 1. studenog 1979. godine otvorena je nova škola opremljena suvremenim namještajem.

Danas, školsko područje škole obuhvaća Općinu Mikleuš (mjesto: Mikleuš, Borik, Četekovac, Balinci, Čojlug). U naselju Četekovac nalazi se područna škola s jednim kombiniranim razrednim odjelom. Područnu školu pohađaju učenici nižih razreda (kombinacija I. II. i III. razreda). U obje škole nastava se odvija u dopodnevnoj smjeni. Nastava u područnoj školi počinje u 7:30 sati, dok u matičnoj u 8:00 sati.

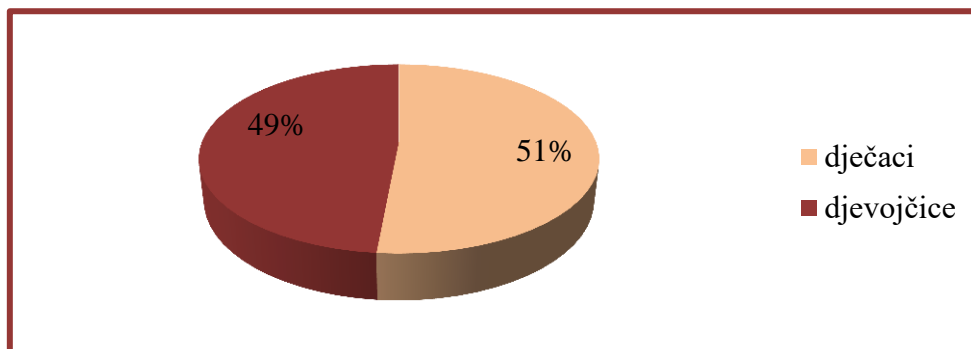
Tablica 30. Broj upisanih učenika po razrednim odjelima

Matična škola				
Razred	Dječaci	Djevojčice	Ukupno	Putnici
I.	6	4	10	2
II.	3	3	6	1
III.	7	8	15	1
IV.	5	7	12	3
V.	8	7	15	6
VI.	6	4	10	1
VII.	7	5	12	4
VIII.	9	7	16	4

Područna škola Četekovac				
I.,II. i III. razred	1	4	(1+2+3) 5	0
UKUPNO	52	49	101	22

Izvor: Osnovna škola Mikleuš

Grafikon 11. Omjer dječaka i djevojčica upisanih u Osnovnu školu Mikleuš



Izvor: Osnovna škola Mikleuš

Slika 4. Osnovna škola Mikleuš



6.3. Zdravstvena i socijalna zaštita

Zdravstvena djelatnost na području općine ostvaruje se kroz Dom zdravlja Virovitičko-podravske županije s ispostavom u Slatini, liječničku ambulantu na području Općine Mikleuš te zubnu ordinaciju. Dom zdravlja u svom sastavu ima sljedeće ambulante: opću/obiteljsku medicinu te stomatološku, pedijatrijsku, ginekološku i fizioterapeutsku ambulantu.

Poslovi u svezi socijalne skrbi obavljaju se u sjedištu Županije gradu Virovitici, Slatini i Orahovici

6.4. Sportsko rekreativni sadržaji i infrastruktura

Od sportske infrastrukture na području općine nalaze se 2 nogometna (Četekovac, Mikleuš) te 3 dječja igrališta. Dječja igrališta nalaze se u sjedećim naseljima:

- dječje igralište u naselju Borik
- dječje igralište u naselju Četekovac
- dječje igralište u naselju Mikleuš

Nadalje, 29. studenog 2015. godine u Mikleušu je svečano otvorena nova sportska dvorana pri Osnovnoj školi Mikleuš čija je ukupna vrijednost izgradnje iznosila oko 6 milijuna kuna. Površina nove dvorane iznosi 1.300 m². Dvorana je izgrađena prema svim suvremenim standardima te se u njoj mogu organizirati različita natjecanja koja će privući velik broj posjetitelja.

Slika 5. Dvorana pri OŠ Mikleuš



6.5. Vjerske zajednice

Prema podacima Državnog zavoda za statistiku na području Općine Mikleuš 91,12 % stanovništva izjašnjava se katolicima, dok su ostali zastupljeni u manjoj mjeri, i to: pravoslavci 6,69 %, ostali i kršćani 0,14 %, muslimani, agnostici i skeptici 0,07 %.

Tablica 31. Stanovništvo prema vjeri na području općine Mikleuš

Redni broj	Vjera	Broj pripadnika	Udio u ukupnom stanovništvu (%)
1.	Katolici	1334	91,12
2.	Pravoslavci	98	6,69
3.	Protestanti	0	0
4.	Ostali i kršćani	2	0,14
5.	Muslimani	1	0,07
6.	Istočne religije	0	0
7.	Ostale religije, pokreti, svjetonazori	0	0
8.	Agnostici i skeptici	1	0,07
9.	Nisu vjernici i ateisti	7	0,48
10.	Ne izjašnjava se	21	1,43
11.	Nepoznato	0	0

Izvor: DZS, ožujak 2016.

6.6. Udruge

Udruge su važan čimbenik društvenog života, a spektar pitanja kojima se bave je širok. Osnivaju se kao oblik slobodnog i dobrovoljnog udruživanja više fizičkih odnosno pravnih osoba. Kroz svoje djelovanje unapređuju kvalitetu društvenog sadržaja, zauzimaju se za zaštitu ljudskih prava i sloboda, zaštitu okoliša i prirode te na taj način pozitivno utječu na trajne društvene promjene u lokalnoj zajednici.

Prema podacima Registra udruga na dan 21. ožujak 2016. godine na području općine registrirano je 10 udruga.

Tablica 32. Popis udruga na području Općine Mikleuš prema nazivu i sjedištu

NAZIV	SJEDIŠTE
Lovačka udruga „Zec“ Četekovac	Balinci 61, Balinci
Nogometni klub „Dinamo“ Četekovac	Četekovac 24b, Četekovac
Društvo naša djeca Mikleuš	Nikole Šubića Zrinskog 85, Mikleuš
DVD Četekovac	Četekovac 15, Četekovac
Nogometni klub „Mikleuš“	Ivana pl. Zajca 6, Mikleuš
Vatrogasna zajednica općine Mikleuš	Nikole Šubića Zrinskog 93, Mikleuš
DVD Mikleuš	Nikole Šubića Zrinskog 108A, Mikleuš
Rukometni klub „Mikleuš“	N. Š. Zrinskog 68, Mikleuš
ŠRU „Klen“ Mikleuš	Mikleuš, Bajer bb
KUD „Mikleuš“	Ivana pl. Zajca 14, Mikleuš

Izvor: Ministarstvo uprave, Registar udruga, ožujak 2016, Općina Mikleuš

Tablica 33. Popis udruga prema djelatnostima

Redni broj	Djelatnost	Broj udruga
1.	Sportska	4
2.	Gospodarska	1
3.	Kulturna	1
4.	Zaštita i spašavanje	3
5.	Socijalna	1
UKUPNO		10

Izvor: Registar udruga, ožujak 2016.

Iz priložene tablice vidljivo je da udruge obuhvaćaju 5 različitih djelatnosti od kojih su najzastupljivije udruge iz djelatnosti sporta (4), zatim slijede udruge s područja zaštite i spašavanja (3), gospodarske (1), kulturne (1) te socijalne (1).

Udruge okupljaju velik broj članova, ali vrlo mali broj ima zaposlene djelatnike. Mnoge udruge nemaju sustavne izvore financiranja te svoje programe i aktivnosti uglavnom provode volonterski uz pojedinačna pokroviteljstva ili se financiraju iz proračuna općine. Nadalje, problem koji se javlja kod udruga je taj da nakon što ispune cilj zbog kojeg su osnovane iste prestanu s radom. Stoga, kako bi se u budućnosti spriječilo da prestanu s radom nakon

ispunjenja cilja zbog kojeg su osnovane, udruge je potrebno potaknuti da se usmjere na rješavanje drugih problema koji se na području općine pojave.

6.7. Vatrogasni i društveni domovi

Društveni domovi obogaćuju društveni život stanovnika na području općine na način da osiguravaju prostor za organiziranje različitih manifestacija te isto tako osiguravaju prostor za rad udruga. Na području općine nalaze se 3 društvena doma od kojih su svi u funkciji i služe za potrebe mještana i to u naseljima: Mikleuš, Borik, Četekovac.

Osim društvenih domova na promatranom području nalaze se i 2 vatrogasna doma koji prvenstveno služe obavljaju djelatnosti dobrovoljnih vatrogasnih društava te za potrebe mještana. Isti se nalaze u naseljima Mikleuš i Četekovac.

Budući da društveni i vatrogasni domovi osiguravaju prostor za okupljanje lokalnog stanovništva i posjetitelja te predstavljaju mjesto na kojemu se održavaju različite kulturne, umjetničke i zabavne manifestacije iste je potrebno redovito održavati te spriječiti od propadanja.

7. KULTURNO-POVJESNA I PRIRODNA BAŠTINA

Prirodno i kulturno-povjesno nasljeđe predstavlja iznimno vrijedan dio prostora i identiteta općine te ujedno podrazumijeva obvezu zaštite istog. Stoga, kako bi se očuvala prirodna i kulturno-povjesna baština ona mora biti obuhvaćena planovima budućeg razvoja Općine Mikleuš.

7.1. Povijest Općine

Najstariji podaci o Mikleušu datiraju još iz 1334. godine kada se spominje i crkva „ecclesia sancti Nicola“ kao crkva u arhidakonu Vaška. Smatra se da je mjesto dobilo naziv prema patronu crkve. U 16. stoljeću Juraj Butorac za današnji Mikleuš spominje naziv Zenth Myklos, dok karte toga doba pišu S. Nicolo, S. Niclos, S. Nicole ili S. Nicolaus. Osim službenih podataka postoji legenda da je Mikleuš mađarizirani izvadak iz imena Nikole Šubića Zrinskog (Miklós, mađ. Nikola), jer je tamo postojala obrambena linija protiv Osmanlija.

Hrvatski povjesničar Tadija Smičiklas u svojim tekstovima je spominjao kaštel koji se nalazio u Mikleušu prije dolaska Osmanlija u kojemu su stanovali stari Ugri Gauri. Godine 1537. Osmanlije ulaze u tvrđavu te ju uništavaju. Nakon uništenja tvrđava se više nije obnavljala.

U 15. stoljeću Mikleuš je bio varoš te je pripadao orahovačkom vlastelinstvu. 1542. godine ušao je unutar granica Osmanskog Carstva pod Murad-begom. 1772. godine Car Karlo VI. (otac Marije Terezije) darovao je posjed Mikleuš generalu grofu Casparu de Cordua et Alagou. Godine 1730. grof Cordua je prodao vlastelinstvo barunima Antunu, Nikoli i Marku Pejačeviću, a dvadeset godina kasnije Mihalovićima. Mihalovići se spominju kao vlasnici imanja u 19. stoljeću iako katastarske karte kao vlasnika određenih područja u Mikleušu bilježe i Schaumburg Lippea.

Na katastarskim kartama koje su izrađene krajem 19. stoljeća na jednom širem terenu ucrtan je „Dvorac“ kojeg Mikleušani nazivaju „Grad“. Poslije Draškovića vlasnik „Dvorca“ bio je Ivan plemeniti Sakač koji je 1939. godine odselio i prodao „Dvorac“ Koheku i Rupčiću.

„Dvorac“ je visoka prizemnica sa podrumom i višestrešnim krovom pokrivenim biber crijepom. Vanjske površine zidova nisu ožbukane. Pročelja su ukrašena klasicističkim profilacijama od žbuke oko otvora i bridova fasada. Krovni vijenci su profilirani. Građevina je simetrično koncipirana sa istaknutim srednjim i dva bočna aneksa. U zgradu se ulazi sa zapadne strane preko stepeništa. U sredini je dugački hodnik iz kojeg se ulazi u prostorije na desnoj i lijevoj strani. Oko zgrade je nekada bio uređen park sa stazama za šetnju i vožnju kolima.



7.2. Kulturna baština

Prema podacima Ministarstva kulture, na području Općine Mikleuš nisu evidentirana kulturna dobra (pokretna ili nepokretna) od nacionalnog značaja, ali postoje kulturna dobra koja su od lokalnog značenja, i to:

- Crkva sv. Nikole Tavelića na groblju - Četekovac
- Zgrada željezničke stanice - Mikleuš
- „Dvorac“ - Mikleuš
- Prapovijesno naselje - Mikleuš
- Parohijska crkva - Mikleuš
- Spomenik i grobnica 42 boraca 18. slavonske udarne brigade na pravoslavnom groblju u Mikleušu
- Spomenik i grobnica 31 borcu 51. vojvođanske divizije na katoličkom groblju u Mikleušu
- Obiteljska kuća s okućnicom – Borik

7.3. Biljne zajednice

Reljefne osobine općine odredile su osnovne tipove vegetacijskog pokrova, i to: brdski i nizinski.

Šume brdskog dijela razvrstane su u sljedeće biljne zajednice:

- **Šuma lužnjaka i običnog graba.** Šuma se razvija na nizinskim smeđim tlima, na pseudogleju i mineralno-močvarnim, umjereno oglejanim tlima slabo kisele do neutralne reakcije. U sloju drveća dominira hrast lužnjak, obični grab i klen. U sloju grmlja dominira lijeska, obična kurika i glog, dok u sloju prizemnog raslinja dominira šumska resulja, režule, dvolistak, jetrenka, kupina, klokočica, lazarkinja, šumski drhtavi šaš, busika, šumarica, kozlac.
- **Šuma lužnjaka s velikom žutilovkom.** Šume hrasta lužnjaka uspijevaju iznad šuma vrba, topola, crne johe i poljskog jasena na terenima koji su nekoliko metara iznad normalnog vodostaja. Zajednica se razvija na mineralno-močvarnom, slabije ili jače kiselom tlu i na pseudoglejnom odnosno podzolastom slabo kiselom tlu. U sloju drveća prevladava hrast lužnjak, poljski jasen, nizinski brijest, bijela i crna joha. Sloj grmlja je raznovrstan te ga čine velika žutilovka, glog, trnina, divlja kruška, obična udikovina, kupine. Sloj prizemnog raslinja čine rastavljeni i uskolisni šaš, šumski rožac, odoljen, žuta perunika, vučja noga. Prizemno raslinje najbujnije je u proljeće.
- **Šuma bukve s lazarkinjom.** Razvija se na podlogama koje se sastoje od sedimentnih pjeskovito-glinovitih naslaga s ulomcima lesnih naslaga. Dominantni tipovi tala su lesivirano tipično i pseudoglejno, a nešto manje eutrično smeđe tlo. Slojem drveća dominira bukva uz mješavinu kitnjaka, gorskog javora, divlje trešnje i običnog graba. Sloj grmlja čine obična i velelisna kurika, obični likovac, crna bazga, kupina, kozja krv, dok sloj prizemnog raslinja čine lazarkinja, ciklama, šumarica, salamonov pečat, volujsko oko, kopitnjak, kozlac.

- **Šuma kitnjaka i običnog graba-varijanta s bukvom.** Raste izvan dosega visokih podzemnih voda i to na pseudoglejnim, umjereno podzoliranim i smeđim šumskim tlima. U sloju drveća nalaze se kitnjak i obični grab uz primjesu cera, šumske trešnje, klena, lipe, bukve, i hrasta lužnjaka. U sloju grmlja dominira lijeska, obična kurika, glog, svib, obični likovac, divlja ruža, kupina, dok sloj prizemnog raslinja čine šafran, šumska broćika, plućnjak, salamunov pečat, čestoslavica, jaglac, šumska ljubica, pasji zub.



- **Šuma lužnjaka i običnog graba s bukvom.** Razvija se na matičnoj podlozi pjeskovito-glinovitom, većinom lesnim naslagama. Dominatni tipovi tala su lesivirano tipično i pseudoglejno te lesivirano eutrično smeđe tlo. U sloju drveća dominira hrast lužnjak, bukva i obični grab, ponegdje i klen. U sloju grmlja koji nije osobito razvijen nalazi se lijeska, svib, likovac, obična kurika, glog i klen. U sloju prizemnog raslinja nalaze se šumska resulja, režula, krijemuš, dvolistak, bodljikava veprina, kupina, malina, lazarkinja, šumski i drhtavi šaš, busika, šumarica te pjegavi kozlac.

Nizinski dio obuhvaća biljne zajednice lužnjaka i običnog graba, lužnjaka s velikom žutilovkom i šumu johe. Osim navedenih zajednica, zastupljene su i:

- **Šuma bijele i crne topole.** U sloju drveća najzastupljenije su crna i bijela topola te bijela vrba. U sloju grmlja javlja se glog, trušnjika, dud, crni trn, svib, divlja loza. U sloju prizemnog raslinja najčešći su plava kupina, vučja noga, šarena vrba, kasni drijemovac i visibaba. Travnata vegetacija u ovoj biljnoj zajednici kratko traje ili ju poplavi voda ili izgori na suncu.
- **Šuma bijele vrbe i crne topole s plavom kupinom.** Sloj drveća čine bijela vrba i crna topola. U sloju grmlja prevladavaju petosjemeni glog, crvena ludika, bijela vrba, crni glog i krhka vrba, dok se prizemno raslinje uglavnom sastoji od plave kupine.
- **Biocenoza lokava i močvara.** Važna je za život ptica močvarica i šljuka. Od biljaka najrasprostanjenije su mahovine i alge kremenjašice. Uz mahovine i alge kremenjašice javljaju se i zelene alge, nitaste bakterije i gljive. Od ostalih biljaka rastu vrbe, topole, trska, mala kupina, zlatna šiba, trska, šaš te plivajuće vegetacije. Plivajuću vegetaciju čine lokvanj, lopoči, vodena leća i vodena paprat.
- **Biocenoza livadne i pašnjačke vegetacije.** Navedena biocenoza obuhvaća slijedeće biljke, i to: crna vlasulja, crvena djetelina, obična vlasnjača, lisičji repak.

7.3.1. Ugrožena i rijetka staništa

Na području Općine Mikleuš utvrđena su ugrožena i rijetka staništa, i to: mezofilne livade srednje Europe, mješovite hrastovo-grabove šume, čiste grabove šume te srednjoeuropske acidofilne šume hrasta kitnjaka i obične breze za koje treba provoditi posebne mjere zaštite.

7.4. Životinjske zajednice

Predstavnici faune ovog prostora pripadaju skupinama srednjoeuropske faune, ali i skupinama karakterističnim za južno-nizinski europski pojas, a dijelom i južno-gorski europski pojas faune. Među brojnim predstavnicima europske faune izdvajaju se faune vodozemaca (zelena žaba, gatalinka, običan vodenjak, pjegavi daždevnjak) i gmazova (bjelouška, ričovka). Po barama i močvarama živi barska kornjača. Brojne bare su značajne jer se u njima gnijezde divlje patke i gnjurci. Također je raznovrsna fauna sisavaca kao što su jež, šišmiš, hrčak.

Područje Općine Mikleuš je područje u kojem se nalaze brojne ugrožene vrste sisavaca, ptica, vodozemaca, leptirova i riba

Prema IUCN-u (International union for conservation of Nature, Međunarodna unija za očuvanje Prirode) postoji 9 kategorija ugroženosti životinja.

- EX-izumrla, vrste koje su bez ikakve dvojbe izumrle.
- EW-izumrla u prirodi, vrste koje opstaju samo u zatočeništvu, uzgoju ili u naturaliziranim populacijama izvan prvotnog areala rasprostranjenosti.
- RE-regionalno izumrla, vrste izumrle na području koje je obuhvaćeno crvenim popisom ili crvenom knjigom.
- CR-kritično ugrožene, vrste kojima prijete izuzetno visok rizik od izumiranja u prirodi.
- EN- ugrožena, vrste kojima prijete veoma visok rizik od izumiranja u prirodi.
- VU-osjetljiva, vrste kojima prijete visoki rizik od izumiranja.
- NT-gotovo ugrožena, vrste kojima trenutno ne prijete izumiranje, ali bi u bliskoj budućnosti mogle postati ugrožene.
- LC-najmanje zabrinjavajuća, vrste koje ne pripadaju ni u jednu od navedenih kategorija, u ovu vrstu pripadaju široko rasprostranjene i brojne svojite.
- DD-nedovoljno poznata, vrste za koje ne postoji dovoljno podataka o rasprostranjenosti i/ili stanju populacije da bi se izravno ili neizravno procijenio rizik od njezinog izumiranja.

Tablica 34. Zaštićene vrste na području Općine Mikleuš

Znanstveno ime vrste	Hrvatsko ime vrste	Kategorija ugroženosti
STROGO ZAŠTIĆENE VRSTE PTICA		
<i>Sylvia nisoria</i>	pjegava grmuša	LC
<i>Strix uralensis</i>	jastrebača	NT
<i>Picus canus</i>	siva žuna	NT
<i>Ficedula parva</i>	mala muharica	LC
<i>Dryocopus martius</i>	crna žuna	LC
<i>Dendrocopos syriacus</i>	sirijski djetlić	LC
<i>Pernis apivorus</i>	škanjac osaš	NT
<i>Dendrocopos leucotos</i>	planinski djetlić	LC
<i>Columba cenas</i>	golub dupljaš	VU

STROGO ZAŠTIĆENE VRSTE SISAVACA		
Lutra lutra	vidra	DD
Micromys minutus	patuljasti miš	NT
Muscardinius avellanarius	puh orašar	NT
Myotis bechsteini	velikouhi šišmiš	VU
Myotis myotis	veliki šišmiš	NT
Plecotus austriacus	sivi dugoušan	EN
Rhinolophus ferrumequinum	veliki potkovnjak	NT
STROGO ZAŠTIĆENE VRSTE VODOZEMACA I GMAZOVA		
Hyla arborea	gatalinka	NT
Emys arbicularis	barska kornjača	NT
STROGO ZAŠTIĆENE VRSTE LEPTIRA		
Apatura ilia	mala preljevalica	NT
Apatura iris	velika preljevalica	NT
Euphydryas matuma	mala svibanjska riđa	NT
Heteropterus morpheus	močvarni (sedefasti) debeloglavac	NT
Lopinga achine	šumski okaš	NT
Pamassius mnemosyne	crni apolon	NT
Zerynthia polyxena	uskršnji leptir	NT
STROGO ZAŠTIĆENE VRSTE RIBA		
Albumoides bipunctatus	dvoprugasta uklija	LC
Barbus meridionalis	potočna mrena	VU
Cyprinus carpio	šaran	EN
Gobio albipinnatus	bjelopera(jna) krkuša	DD
Gobio gobio	krkuša	LC
Gobio kessleri	Kesslerova krkuša	NT
Gobio uranoscopus	tankorepa krkuša	NT
Misgurnus fossilis	piškur	VU
Rutilus pigus	plotica	NT
Vimba vimba	nosara	VU

Izvor: PPUO Mikleuš, Katalog strogo zaštićenih vrsta u Republici Hrvatsko, Državni zavod za zaštitu prirode

Iako ne postoji cjelovita inventarizacija faune ovog područja, prema dostupnim podacima iz Crvenih knjiga na području Općine Mikleuš stalno ili povremeno živi niz ugroženih i zaštićenih vrsta.

8. OPĆINA MIKLEUŠ U ARHEOLOŠKOM SMISLU

Općina Mikleuš nalazi se na raskrižju važnih prometnica, Podravske magistrale i željezničke pruge koje preko slavonske Podravine povezuju Osijek s Varaždinom, odnosno Zagrebom. Smatra se da su navedeni prometni pravci nastali na putevima kojima se od prapovijesti, antike pa sve do srednjeg vijeka ostvarivala komunikacija i razmjena dobara. Reljefne predispozicije poput brežuljkastog terena koji je pogodan za bavljenje poljoprivredom te koji ujedno predstavlja prirodni štit od mogućih napada, šumski prostori, blizina izvora, predstavljali su pogodan ambijent za razvoj naselja od prapovijesti pa sve do danas.

Prvi arheološki predmet na području općine pronađen je krajem prošlog stoljeća te se smatra da je pripadao stanovnicima naselja koji su nekada živjeli na prostoru sadašnje općine. Radilo se o bakrenom dlijetu. Iako se radi o jedinom arheološkom nalazu koji je pronađen, ono predstavlja dokaz o nekadašnjem životu na ovom prostoru. Dlijeto je kategorizirano u razdoblje eneolitika odnosno bakrenog doba (od oko 4000.-2400. godina prije Krista). Bakreno mikleuško dlijeto za koje se smatra da potječe iz prapovijesnog naselja moglo je pripadati nekom putujućem ljevaču metala, obrtniku, trgovcu ili jednom od stanovnika ovog mjesta. Moglo je biti dijelom ostave čiji ostatak nije nađen. Ali također je moguće da ovaj predmet ukazuje na blizinu spomenutog prapovijesnog, možda baš eneolitičkog naselja. Dlijeto iz Mikleuša, župnik Jakov Kolarić darovao je Narodnom zemaljskom muzeju (danas Arheološki muzej u Zagrebu), a objavio ga je Josip Brunšmid u radu „Nahodaji bakrenog doba iz Hrvatske i Slavonije i susjednih zemalja“, Vjesnik HAD-a, nova serija, svezak VI, Zagreb 1902., str. 45.

9. ZAŠTITA PRIRODE

Zaštita prirode postala je neizostavan element strateškog planiranja. Razvoj novih tehnologija doprinjeo je unapređenju kvalitete života, ali istovremeno pridonosi sve većem onečišćenju prirode u kojoj živimo. Tisućama godina unazad poljoprivreda je bila prirodan proces koji nije štetio zemlji na kojoj se odvija. Poljoprivredno zemljište prenosilo se s generacije na generaciju te je uvijek ostajalo plodno. Pojavom moderne poljoprivredne prakse kakvu poznajemo danas započeo je proces poljoprivrednog zagađenja koji uzrokuje propadanje ekosustava, zemljišta, okoliša te negativno utječe na zdravlje ljudi. Iz tog razloga ekološka proizvodnja predstavlja nužnost želimo li Zemlju sačuvati za buduće naraštaje. Danas je ekološka poljoprivreda u mnogim zemljama jasno definirana zakonima, čemu se pridružila i Hrvatska donošenjem paketa zakona i propisa koji reguliraju poljoprivrednu proizvodnju. Prehrambeni su proizvodi u ekološkoj poljoprivredi kontrolirani i nose poseban znak, što potrošačima daje sigurnost i ulijeva povjerenje u proizvod i sustav.

Nadalje, kako bi se zaštitila i očuvala priroda na području Općine Mikleuš potrebno je kontinuirano ulagati u izgradnju i modernizaciju komunalne infrastrukture. Na području općine još uvijek se nalaze kućanstva koja nisu spojena na vodoopskrbni sustav te se snabdijevaju vodom iz bunara. Uz neizgrađenost vodoopskrbnog sustava, na području općine prisutna je i neizgrađenost sustava odvodnje otpadnih voda tako da se one prikupljaju putem septičkih/sabirnih voda. Zbog nekontroliranog ispuštanja fekalnih voda u neadekvatne sabirne jame često dolazi do pojave zagađenja podzemnih i površinskih voda i nastajanja izrazito neugodnih mirisa na mjestima zagađenja.

Nedovoljno razvijena svijest i informiranost stanovništva o važnosti očuvanja okoliša, predstavlja prepreku u provođenju aktivnosti zaštite okoliša. Nužno je kontinuirano provođenje edukativnih seminara i radionica na kojima će se lokalno stanovništvo upoznati s pojmovima poput održivog razvoja i njegove važnosti te usvojiti ponašanje koje je u skladu s tim načelima. Potrebno je potaknuti udruge usmjerene na zaštitu okoliša da se aktivnije uključe u društveni život lokalnog stanovništva.

Nezagađena i očuvana priroda predstavljaju potencijal u razvoju turizma posebice na području koje je bogato šumom ili kulturnom baštinom od lokalnog značenja.

10. METODOLOŠKI OKVIR

Strateški program razvoja Općine Mikleuš (u daljnjem tekstu Strategija) temeljni je dokument Općine Mikleuš koji omogućuje:

- definiranje razvojnih potreba
- definiranje smjernica budućeg razvoja
- definiranje rješenja s ciljem rješavanja određenih problema

Prilikom izrade Strategije primjenjen je „bottom up“ pristup kao metodologija koja se primjenjuje na razini Europske unije. Pristup „odozdo prema gore“ jedno je od 7 osnovnih načela CLLD programa čiji je osnovni cilj potaknuti sudjelovanje javnosti na lokalnoj razini u donošenju razvojnih politika. U svrhu provedbe potrebnih aktivnosti tijekom izrade dokumenta formirana je radna skupina koju su činili predstavnici svih interesnih skupina s područja općine. Tijekom izrade Strategije zadatak radne skupine odnosio se na:

- sudjelovanje na sastancima radne skupine
- planirati i koordinirati aktivnosti na provedbi projekata
- pravovremeno izvršavati obveze dogovorene na radnim sastancima grupe, kao i zahtjeve od strane voditelja projekta

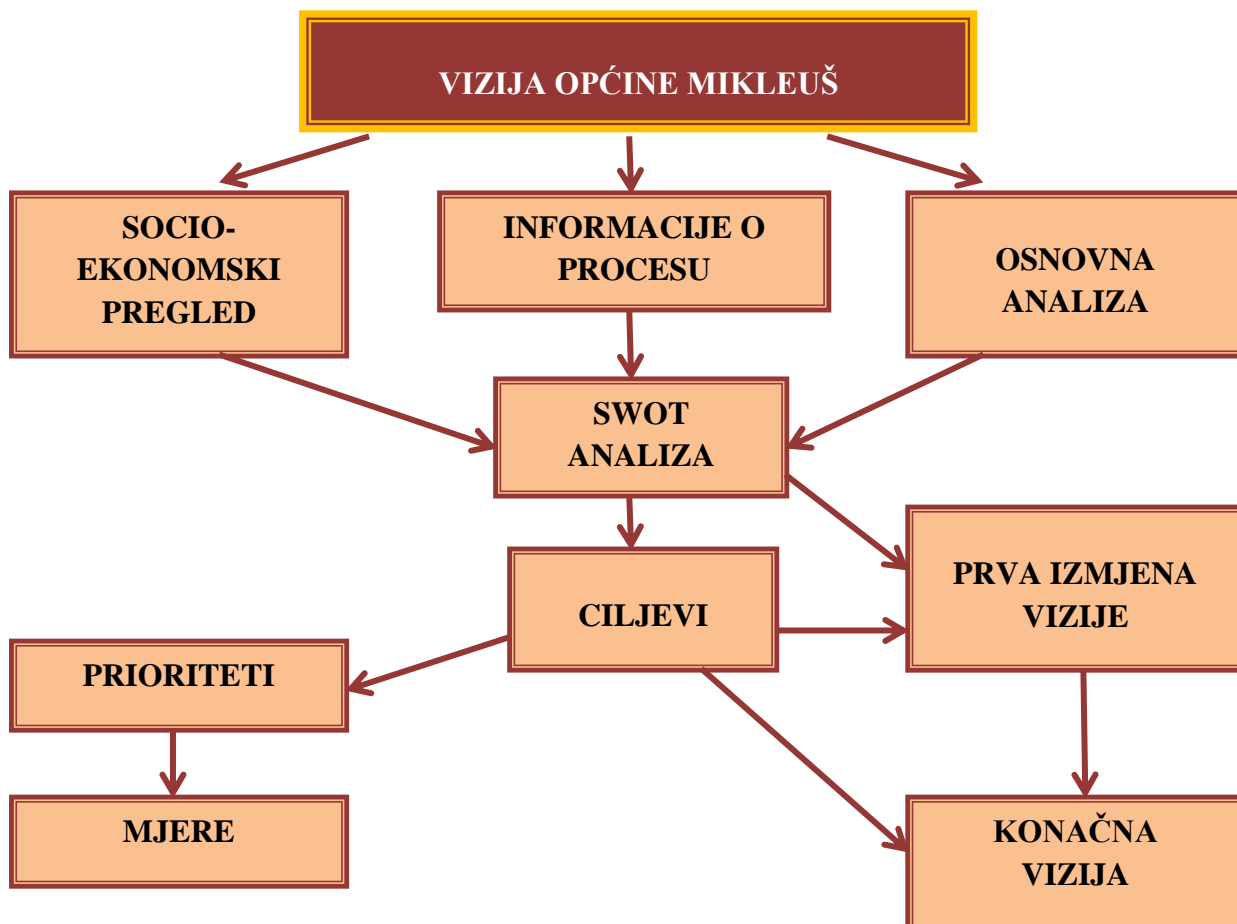


Detaljnou analizom promatranog područja razrađena su sva značajnija razvojna obilježja Općine Mikleuš na temelju kojih je izrađena SWOT analiza, odnosno analiza razvojnih snaga, slabosti, prilika i prijetnji. Nakon izrade SWOT analize pristupilo se definiranju prve razvojne vizije. Tijekom izrade Strategije razvojna vizija prolazi 3 faze preoblikovanja. U prvoj fazi početna vizija definirala se na temelju analize stanja. U drugoj fazi dolazi do preoblikovanja vizije te se ona definira na temelju utvrđene SWOT analize. Treće i posljednje preoblikovanje vizije uslijedit će nakon što se utvrde ciljevi Strategije te će se ona smatrati konačnom.

Nakon izrade analize stanja, SWOT analize, definiranja vizije, definirani su razvojni ciljevi i prioritete te su predložene mjere koje su neophodne za realizaciju postavljenih ciljeva.

Završni dio Strategije obuhvaća financijski okvir za njezinu provedbu, potencijalne izvore financiranja, usklađenost s nadređenim strateškim dokumentima te implementaciju nadzor i praćenje provedbe Strategije.

Shematski prikaz procesa izrade strateškog planiranja:



11. SWOT ANALIZA

Pojam, odnosno naziv SWOT analiza, predstavlja skraćenicu od četiri engleske riječi koje u prevodu znače:

- Strengths – snage
- Weaknesses – slabosti
- Opportunities – prilike (šanse, mogućnosti)
- Threats – pretnje (opasnosti)

Temeljnomo analizom istražene su sve važnije karakteristike unutarnjih i vanjskih čimbenika koji obilježavaju ovo područje te su poslužile kao osnova za izradu SWOT analize koja daje ocjenu snaga i slabosti te prilika i prijetnji koje se bitne za daljnji gospodarski i društveni razvoj Općine Mikleuš. Temeljem podataka koji su vidljivi u analizi stanja, identificirala su se područja, resursi i sposobnosti koje utječu ili mogu utjecati na razvoj općine.

SWOT analiza predstavlja kvalitativno vrednovanje snaga i slabosti te prilika i prijetnji koje su važne za razvoj ruralnog područja. Snage ruralnih područja čine prostor, resursi i sposobnosti unutar općine na koje se može osloniti ili ih koristiti u svom daljnjem razvoju te koje imaju najveće mogućnosti za uspjeh, a daju im komparativnu prednost nad drugim područjima. Slabosti područja ukazuju na ograničavajuće čimbenike unutar promatranog prostora koje mora riješiti vlastitim snagama koristeći prilike koje im se pružaju, ali istovremeno paziti na prijetnje koje mogu ugroziti razvojne planove i projekte. Prijetnje je potrebno uvažavati budući da one utječu na sve aktivnosti te utječu na ostvarenje ciljeva i vizije. Prilike su područja, resursi i sposobnosti izvan područja općine koje bi općina mogla iskoristiti za svoj razvoj te povećati snage i/ili smanjiti slabosti. Prijetnje su područja, resursi i sposobnosti izvan općine koje mogu ugroziti njezin razvoj te smanjiti snage i/ili povećati slabosti.

U svrhu izrade SWOT analize organizirani su radni sastanci s članovima radne skupine. Na održanim sastancima radna skupina je upoznata s analizom stanja te je dobila zadatak da iznese svoje mišljenje o stanju gospodarstva, infrastrukture, razvoju društva. Na temelju navedenih kategorija pristupilo se izradi SWOT analize kako bi se još detaljnije dobio uvid u područja za koja se smatra da bi ulaganjem u ista pridonjela razvoju općine. Na temelju izrađene SWOT analize i provedene rasprave definirali su se strateški ciljevi koji će detaljnije biti opisani u idućem poglavlju.

Kroz SWOT analizu vrednovane su sljedeće kategorije razvoja

- Razvoj održivog gospodarstva
- Infrastruktura i zaštita okoliša
- Društveni i socijalni razvoj

RAZVOJ ODRŽIVOG GOSPODARSTVA

SNAGE	SLABOSTI
<ul style="list-style-type: none"> • Poduzetnička zona • Tradicija obrtništva i poduzetništva (10 aktivnih obrtnika i 13 poduzetnika) • Kvalitetno poljoprivredno zemljište • Povoljna konfiguracija i kakvoća tla • Velik broj poljoprivrednih subjekata (137) • Ekološka poljoprivredna gospodarstva (3) • Tradicija bavljenja pčelarstvom • Šumske površine • Bogata lovna područja • Povoljni klimatski uvjeti za bavljenje poljoprivredom (kontinentalna klima) • Prirodni potencijali za razvoj turizma: lovna i šumska područja, brdo Draganovac • Velik broj poljoprivrednih subjekata-potencijal za razvoj agro turizma • Ekološki očuvan prostor • Biološka raznolikost • Raznolika flora i fauna • Članstvo u LAG-u „PAPUK“ 	<ul style="list-style-type: none"> • Spor proces revitalizacije gospodarstva nakon rata na području općine • Usporen razvoj poduzetničke zone • Nedovoljna motiviranost poduzetnika za daljnja usavršavanja • Rascjepkanost parcela • Zastarjela poljoprivredna mehanizacija • Nedovoljan broj ekoloških poljoprivrednih gospodarstava • Zapuštene poljoprivredne površine zbog faktora depopulacije, rata, nedostatka mehanizacije • Slaba financijska moć poljoprivrednih gospodarstava • Konvencionalna poljoprivreda zagađuje okoliš • Sve manje mladih je zainteresirano za bavljenje poljoprivredom i ruralnim turizmom • Nedovoljna ulaganja u promidžbu turizma • Nedostatak znanja lokalnog stanovništva o razvoju ruralnog turizma • Nedostatak PG-a vezanih za razvoj turizma • Nepostojanje smještajnih kapaciteta • Nepovoljna obrazovna i dobna struktura lokalnog stanovništva
PRILIKE	PRIJETNJE
<ul style="list-style-type: none"> • Postojanje brojnih nacionalnih programa za poticanje razvoja malog i srednjeg poduzetništva • Bolje iskorištavanje EU fondova • Jače aktivnosti marketinga za privlačenje novih investicija i investitora • Jačanje umreženosti gospodarskih subjekata • Brendiranje proizvoda • Valorizacija prirodnih potencijala radi unaprijeđenja turizma • Valorizacija prirodne i kulturne baštine • Ulaganje u izgradnju smještajnih 	<ul style="list-style-type: none"> • Mali proračun Općine • Nedostatak ulagača u poduzetničke zone • Usporen gospodarski rast, kako na području države tako i na području općine • Česte izmjene zakonodavstva • Sporost administracije državne uprave • Konkurencija na globalnom tržištu • Postojanje nerješениh imovinsko-pravnih odnosa poljoprivrednih zemljišta • Siva ekonomija • Slaba kupovna moć stanovništva • Nedostatak investitora

<p>kapaciteta</p> <ul style="list-style-type: none"> • Udruživanje u poljoprivredne zadruge kako bi se olakšala nabava, prodaja i prerada poljoprivrednih proizvoda • Osposobljavanje i poticanje malih proizvođača za zajednički nastup na tržištu 	
INFRASTRUKTURA I ZAŠTITA OKOLIŠA	
SNAGE	SLABOSTI
<ul style="list-style-type: none"> • Kontinuirano ulaganje u izradu tehničke i projektne dokumentacije • Postojanje prostornog plana kao temelj infrastrukturnih projekata • Izgrađenost vodoopskrbnog sustava u svim naseljima općine • Kontinuirano ulaganje u vodoopskrbni sustav • Pokrivenost svih naselja općine organiziranim prikupljanjem i odvozom komunalnog otpada • Selektiranje otpada (6 zelenih otoka) • Razgranata mreža električne energije • Izgrađenost sustava javne rasvjete • Kontinuirana ulaganja u prometnu infrastrukturu • Razgranata cestovna mreža na području Općine • Državna cesta D2 (Podravska magistrala) • Izgrađenost nogostupa • Dostupnost ADSL usluge 	<ul style="list-style-type: none"> • Nedostatak financijskih sredstava za veća ulaganja • Korištenje vlastitih bunara koji zahvaćaju prvi vodonosni sloj • Neizgrađen sustav odvodnje otpadnih voda na području općine (0%) • Nedostatak projektne dokumentacije za izgradnju sustava odvodnje otpadnih voda • Sakupljanje otpadnih voda putem sabirnih jama • Ispuštanje otpadnih voda u obližnje vodotoke • Nedovoljna izgrađenost sustava plinoopskrbe • Energetski neučinkovit sustav javne rasvjete • Postojanje cesta kojima nisu riješeni imovinsko pravni odnosi • Pojava oštećenja na najprometnijim prometnim pravcima • Nedovoljno izgrađeni nogostupi
PRILIKE	PRIJETNJE
<ul style="list-style-type: none"> • Korištenje nacionalnih programa i EU fondova za realizaciju infrastrukturnih projekata • Izgradnja Podravske brze ceste • Jačanje svijesti stanovništva o očuvanju prirode i prirodnih dobara • Prenamjena poljoprivrednih uzletišta u sportska i turistička • Suradnja sa susjednim jedinicama lokalne samouprave radi izrade zajedničkih projekata 	<ul style="list-style-type: none"> • Mali proračun Općine • Spora realizacija kredita • Usporenost državne administracije prilikom ishoda dozvola za infrastrukturne projekte • Česte izmjene zakonodavstva • Opsežna dokumentacija • Visoki troškovi ulaganja • Visoka stopa prometa po Podravskoj magistrali prijeti zagađenju okoliša te pridonosi velikom broju nesreća

	<ul style="list-style-type: none"> • Nerješeni imovinsko pravni odnosi usporavaju izgradnju infrastrukture • Usporena obrada projekata prijavljenih za financiranje od strane EU fondova
DRUŠTVENI I SOCIJANI RAZVOJ	
SNAGE	SLABOSTI
<ul style="list-style-type: none"> • Postojanje udruga na području Općine • Zadovoljavajući broj mjesnih odbora • Odgojno obrazovna infrastruktura – predškolski odgoj i osnovnoškolsko obrazovanje • Osigurana zdravstvena zaštita putem liječničke ambulante i zubne ordinacije na području općine • Društveni domovi u naseljima Mikleuš, Borik, Četekovac. • Vatrogasni domovi u naseljima Mikleuš i Četekovac • Sportska infrastruktura (3 dječja igrališta, 2 nogometna igrališta, školska sportska dvorana) • Kulturna dobra od lokalnog značaja 	<ul style="list-style-type: none"> • Prestanak djelovanja udruga nakon ispunjenja cilja zbog kojeg su osnovane • Nedostatak financijskih sredstava za pokrivanje potreba udruga na području općine • Nedovoljna informiranost udruga o mogućnostima korištenja vanjskih izvora financiranja • Nedostatak kvalitetnih programa udruga kako bi se unaprijedio život zajednice na području općine • Nedovoljno razvijena svijest o važnosti i ulozi Mjesnih odbora • Nedovoljna aktiviranost mjesnih odbora • Neadekvatan prostor dječjeg vrtića (pri osnovnoj školi) • Nedostatak financijskih sredstava za uređenje i održavanje društvenih i vatrogasnih domova
PRILIKE	PRIJETNJE
<ul style="list-style-type: none"> • Umrežavanje udruga • Jače korištenje vanjskih izvora financiranja projekata udruga • Poticati ulaganje u obrazovne institucije • Unaprijediti sustav zdravstvene zaštite prema stvarnim potrebama građana • Korištenje EU fondova • Organizacija nacionalnih i međunarodnih sportskih natjecanja 	<ul style="list-style-type: none"> • Financijska ovisnost o državnom proračunu • Sporost administracije • Opsežna dokumentacija za igradnju objekata društvene infrastrukture • Nerazumijevanje zajednice za aktivnosti i metode koje udruge žele ostvariti • Devastacija prirodne, povjesne i kulturne baštine zbog nedovoljne svijesti stanovništva • Nedostatak financijskih sredstava iz državnog proračuna, neophodni za izgradnju, restauraciju i održavanje zgrada i programa u kulturi

12. VIZIJA

Vizija (lat. Visio – pojava, prikaz, misao) opisuje željene i dugoročne rezultate te predstavlja sliku poželjne budućnosti koja je realna, vjerodostojna i privlačna te koja se planira ostvariti. Vizija Općine Mikleuš zasniva se na nalazima analize stanja i SWOT analizi te na temelju prepoznatih razvojnih mogućnosti, ali i ograničenja.

Razvojna vizija općine Mikleuš temelji se na stavovima lokalnog stanovništva i njihovoj definiciji područja na kojem žele živjeti. Nakon sveobuhvatnih konzultacija s predstavnicima sva tri sektora, definirana je sljedeća zajednička razvojna vizija:

„Postati mjesto ugodno za življenje koje razvoj gospodarskih aktivnosti temelji na poljoprivredi te jačanju poduzetničkih aktivnosti koje će pridonijeti stvaranju novih radnih mjesta. Područje očuvane prirode koje omogućuje kvalitetan i zdrav život svim svojim stanovnicima“

13. CILJEVI, PRIORITETI I MJERE

Strateški ciljevi, prioriteti i mjere definirani su na temelju dobivenih podataka iz provedenih analiza prostora, resursa te sposobnosti područja općine. Strateški ciljevi predstavljaju razradu vizije, jasno su formulirani, vremenski definirani, društveno i okolišno prihvatljivi te međusobno usklađeni. Definirani su na temelju snaga, slabosti, prilika i prijetnji koje se mogu vidjeti u SWOT analizi. Međusobno se nadopunjuju te su usklađeni sa nadređenim strateškim dokumentima.

Definirana su tri strateška cilja (s prioritetima i mjerama) koji navode rješenja za izradu razvojnih projekata koji se trebaju provoditi kako bi mogli pratiti njihove rezultate i mjeriti njihovu efikasnost i efektivnost.

Prikaz strateških ciljeva:



SC 1. RAZVOJ ODRŽIVOG GOSPODARSTVA

Navedeni strateški cilj usmjeren je zaustavljanju negativnih trendova u gospodarstvu na području Općine Mikleuš koji su prouzrokovani dugotrajnom recesijom, tromošću poduzetnika da se prilagode novim poslovnim trendovima i tehnologijama, neadekvatnom poduzetničkom infrastrukturom. Razvoj održivog i konkurentnog gospodarstva ovisi o nizu čimbenika na koje općina u skladu sa svojim zakonskim ovlastima i ograničenim proračunom može utjecati. Iz tog razloga neophodno je identificirati smjernice koje će biti u skladu sa mogućnostima, željama i potrebama svih društvenih grupa na području Općine Mikleuš. S obzirom na raspoložive razvojne potencijale i postojeću razinu razvijenosti gospodarskih grana, osnovni smjerovi razvoja gospodarstva prepoznati su u razvoju poljoprivrede, turizma, malog i srednjeg poduzetništva te obrtništva.

SC 1. RAZVOJ ODRŽIVOG GOSPODARSTVA	
PRIORITETI	MJERE
Prioritet 1.1. Održiva poljoprivredna proizvodnja	Mjera 1.1.1. Unapređenje uvjeta za održivu poljoprivrednu proizvodnju
	Mjera 1.1.2. Poticanje ekološke poljoprivredne proizvodnje
	Mjera 1.1.3. Modernizacija poljoprivrednih gospodarstava
	Mjera 1.1.4. Razvoj i unapređenje ljudskih potencijala u poljoprivredi
	Mjera 1.1.5. Održivo korištenje poljoprivrednog i šumskog zemljišta
Prioritet 1.2. Razvoj malog i srednjeg poduzetništva te obrtništva	Mjera 1.2.1. Razvoj i jačanje poduzetničke infrastrukture
	Mjera 1.2.2. Provedba edukacija za poduzetnike i obrtnike te poticanje istih na umrežavanje
	Mjera 1.2.3. Privlačenje domaćih i stranih investitora
Prioritet 1.3. Razvoj ruralnog turizma	Mjera 1.3.1. Ulaganje u razvoj turističke infrastrukture
	Mjera 1.3.2. Razvoj selektivnih oblika turizma
	Mjera 1.3.3. Održivo korištenje kulturnih dobara od lokalnog značenja i prirodnih resursa u turističke svrhe

Prioritet 1.1. Održiva poljoprivredna proizvodnja

Poljoprivreda kao gospodarska grana koja temeljem prirodnih preduvjeta ima potencijale zaposliti više ljudi te zauzeti veći udio na tržištu, mora biti popraćena kvalitetnim smjericama razvoja. Iako na području općine postoji veliki potencijal za razvoj poljoprivrede smatra se sa on nije dovoljno iskorišten. Navedenim prioritetom nastoji se potaknuti razvoj poljoprivrednih djelatnosti kako bi poljoprivreda postala jedan od nositelja lokalnog gospodarstva kako je već ranije navedeno u viziji te analizi stanja.

Kako bi se potaknuo i ostvario razvoj održive poljoprivrede na području Općine Mikleuš potrebno je unaprijediti uvjete koji će omogućiti učinkovito bavljenje poljoprivredom. Iz tog razloga potrebno je poduzeti niz aktivnosti poput geodetsko-katastarske izmjere poljoprivrednog zemljišta koje će pridonijeti njegovu okrupnjavanju, riješiti imovinsko pravne odnose kako bi se zapušteno zemljište stavilo u funkciju te na taj način povećale investicije u poljoprivredi, poticati izgradnju hidromelioracijskih objekata i uređaja. U okviru navedenog prioriteta predviđene su brojne druge mjere kojima se nastoji potaknuti modernizacija poljoprivrednih gospodarstava s ciljem jačanja njihove konkurentnosti na tržištu, zatim prijelaz na ekološku poljoprivrednu proizvodnju budući da na području općine još uvijek prevladava konvencionalna poljoprivreda. Poticanjem ekološke poljoprivrede pridonijet će se očuvanju i zaštiti okoliša te će se pridonijeti razvoju turističkih djelatnosti na području Općine Mikleuš. Budući da je poljoprivrednim proizvođačima u današnje vrijeme potrebna pomoć kako bi svoj proizvod plasirali na tržište, navedenim prioritetom također se potiče udruživanje i umrežavanje poljoprivrednika.

U okviru navedenog prioriteta predviđene su sljedeće mjere:

SC	1. Razvoj održivog gospodarstva
Prioritet	1.1. Održiva poljoprivredna proizvodnja
Mjera	1.1.1. Unapređenje uvjeta za održivu poljoprivrednu proizvodnju
Opis mjere	Na području Općine Mikleuš poljoprivredna gospodarstva obrađuju 1.374,6 hektara poljoprivrednog zemljišta od kojih je najveći dio smješten u naselju Mikleuš (501,43 hektara). Prema podacima APPRRR-a većinu poljoprivrednog zemljišta čine male parcele (>3 i <20) koje onemogućuju učinkovitu poljoprivrednu proizvodnju te je iz tog razloga potrebno poticati i provoditi aktivnosti okrupnjavanja zemljišta. Uz okrupnjavanje, potrebno je provoditi aktivnosti koje su usmjerene rješavanju imovinsko pravnih odnosa kako bi se što više poljoprivrednih površina stavilo u funkciju te je potrebno provoditi katastarske izmjere zemljišta. Nadalje, drenažni kanali, poljski (20 kilometara na području općine) i šumski putevi usljed nedostataka financijskih sredstava pretvaraju se u šikare te propadaju. Iz navedenih podataka vidljivo je da na području općine postoji potreba za unapređenjem uvjeta koji će omogućiti održivu poljoprivrednu proizvodnju iz razloga što je kvalitetna poljoprivredna infrastruktura neizostavan element ukoliko se želi utjecati na razvoj poljoprivrede.
Cilj mjere	❖ Osigurati infrastrukturu za razvoj poljoprivrednih djelatnosti

Aktivnosti	<ul style="list-style-type: none"> • Rješavanje imovinsko-pravnih odnosa • Poticanje okrupnjavanja poljoprivrednog zemljišta • Geodetsko-katastarska izmjera zemljišta • Izgradnja hidromelioracijskih objekata i uređaja, silosa • Izgradnja i uređenje poljskih i šumskih puteva • Uređenje zapuštenog poljoprivrednog zemljišta • Priprema projekata za apliciranje na EU fondove i programe
Očekivani rezultat	❖ Omogućen kvalitetniji razvoj poljoprivrednog sektora na području općine
Nositelji	Općina Mikleuš, državna geodetska uprava, poljoprivredni subjekti
Korisnici	Lokalno stanovništvo, poljoprivredni subjekti
Razdoblje provedbe	2015.-2020
Potencijalni izvori financiranja	Općina Mikleuš, Virovitičko-podravska županija, Ministarstvo poljoprivrede, EU fondovi i programi

SC	1. Razvoj održivog gospodarstva
Prioritet	1.1. Održiva poljoprivredna proizvodnja
Mjera	1.1.2. Poticanje ekološke poljoprivredne proizvodnje
Opis mjere	Glavno obilježje poljoprivrednog sektora na području Općine Mikleuš je primjena konvencionalne poljoprivrede koju karakterizira zastarjela mehanizacija, štetna agrotehnička sredstva, potrošnja velikih količina energije. Takav način neracionalnog trošenja neobnoljivih resursa uzrokuje niz negativnih posljedica. Stoga, kako bi se zaštitila priroda i okoliš te proizvela hrana bez tragova pesticida potrebno je potaknuti prijelaz na ekološki vid poljoprivrede. Dakle, kako bi se navedena mjera ostvarila, potrebno je provoditi aktivnosti koje će biti usmjerene promoviranju ekološke poljoprivredne proizvodnje, provedbi edukacijskih aktivnosti namjenjene svim zainteresiranim za bavljenjem poljoprivredom, a posebice poljoprivrednicima te poticati na suradnju i povezivanje. Prema podacima APPRRR-a na području Općine Mikleuš registrirana su samo 3 poljoprivredna gospodarstva koja se vode kao ekološka iz čega je vidljivo da je provedba navedene mjere više nego potrebna.
Cilj mjere	❖ Jačanje konkurentnosti poljoprivrednih proizvođača i proizvoda te omogućiti održivo gospodarenje prirodnim resursima.
Aktivnosti	<ul style="list-style-type: none"> • Promoviranje ekološke poljoprivredne proizvodnje • Poticanje korištenja organskih gnojiva i bioloških sredstava za zaštitu • Informiranje, prijenos znanja i educiranje poljoprivrednika o ekološkoj poljoprivrednoj proizvodnji • Poticanje certificiranja ekoloških poljoprivrednih proizvoda • Dodjela subvencija ekološkim proizvođačima • Razvoj ekološke poljoprivrede u sinergiji sa turističkim djelatnostima

Očekivani rezultat	<ul style="list-style-type: none"> • Povezivanje i suradnja ekoloških poljoprivrednih proizvođača ❖ Povećan broj ekoloških proizvođača, ❖ Smanjeno zagađenje tla, ❖ Povećanje udjela poljoprivrednih površina koje su pod ekološkom poljoprivredom, ❖ Povećan interes potrošača za ekološkim proizvodima, ❖ Povećana količina plodnog humusa,
Nositelji	Općina Mikleuš
Korisnici	Lokalno stanovništvo, poljoprivredni subjekti
Razdoblje provedbe	2015.-2020
Potencijalni izvori financiranja	Općina Mikleuš, Virovitičko-podravska županija, Ministarstvo poljoprivrede, EU fondovi i programi

SC	1. Razvoj održivog gospodarstva
Prioritet	1.1. Održiva poljoprivredna proizvodnja
Mjera	1.1.3. Modernizacija poljoprivrednih gospodarstava
Opis mjere	Prema podacima Agencije za plaćanja u poljoprivredi, ribarstvu i ruralnom razvoju na području Općine Mikleuš registrirano je 137 poljoprivrednih gospodarstava. Kako bi se poljoprivredna gospodarstva razvila te kako bi ista povećala svoju konkurentnost na domaćem i inozemnom tržištu potrebno je ostvariti dodatna ulaganja koja će biti usmjerena njihovoj modernizaciji. Ulaganja u rekonstrukciju i modernizaciju bit će usmjerena poboljšanju kvalitete fizičke imovine s novim proizvodnim kapacitetima kako bi se osigurala tehnička i tehnološka obnova farmi bitnih za rast produktivnosti i kako bi se osigurao temelj za dugoročnu konkurentnost. Ulaganje u nove tehnologije doprinjet će smanjenju troškova proizvodnje i poboljšanju kvalitete poljoprivrednih proizvoda te ujedino ostvariti pozitivan učinak na dohodak.
Cilj mjere	❖ Restrukturiranje i modernizacija poljoprivrednog sektora s ciljem povećanja konkurentnosti
Aktivnosti	<ul style="list-style-type: none"> • Legalizacija postojećih poljoprivrednih objekata • Izgradnja novih i modernizacija postojećih poljoprivrednih objekata za proizvodnju, skladištenje i preradu poljoprivrednih proizvoda • Poticanje izgradnje/modernizacije i opremanja objekata za izravnu prodaju proizvoda na poljoprivrednim gospodarstvima • Modernizacija poljoprivredne mehanizacije • Poticanje cjeloživotnog učenja poljoprivrednika • Unapređenje marketinga poljoprivrednog sektora
Očekivani rezultat	❖ Osigurane primarne pretpostavke za održivu i konkurentnu poljoprivrednu proizvodnju
Nositelji	Općina Mikleuš, poljoprivredni subjekti
Korisnici	Lokalno stanovništvo, poljoprivredni subjekti,

Razdoblje provedbe	2015.-2020.
Potencijalni izvori financiranja	Općina Mikleuš, Virovitičko-podravska županija, Ministarstvo poljoprivrede, EU fondovi i programi

SC	1. Razvoj održivog gospodarstva
Prioritet	1.1. Održiva poljoprivredna proizvodnja
Mjera	1.1.4. Razvoj i unapređenje ljudskih potencijala u poljoprivredi
Opis mjere	Na području Općine Mikleuš poljoprivrednom proizvodnjom uglavnom se bave osobe starije životne dobi koja nemaju odgovarajuća potrebna znanja kakvo zahtjeva današnja poljoprivredna proizvodnja. Kao dokaz navedenoj činjenici valja istaknuti podatak da od ukupno 137 poljoprivrednih subjekata koji se nalaze na području Općine Mikleuš osnovnoškolsko obrazovanje ima njih 50 (36,49 %), 38 (27,72 %) nositelja ima završenu srednju školu, 16 (11,69 %) ih ima nezavršenu osnovnu školu, 5 (3,65 %) ih ima završenu višu školu, dok završeni fakultet nema niti jedan nositelj. O stručnoj spremi nije se izjasnilo 28 nositelja. Dakle, iz navedenih podataka vidljivo je da je obrazovna struktura poljoprivrednika nepovoljna te ju je potrebno unaprijediti. Navedeni podaci prikazuju stajanje na dan 14.12.2015. godine. Provedba navedene mjere ponajviše će biti usmjerena razvoju ljudskih potencijala ali će također biti usmjerena i na povećanje svijesti lokalnih i drugih poljoprivrednika o potrebi zaštite okoliša, o važnosti prijelaza na ekološku poljoprivredu, o održivom korištenju prirodnih resursa, stjecanju novih znanja i vještina koje će lokalnim poljoprivrednicima omogućiti korištenje novih tehnologija te na taj način postati konkurentniji na tržištu. Razvoj i unapređenje ljudskih potencijala u poljoprivredi osim što će pridonijeti stjecanju znanja i vještina starijem stanovništvu, pridonijet će i stjecanju znanja mladih ljudi te ih na taj način potaknuti da se odluče baviti poljoprivredom na području općine.
Cilj mjere	❖ Stjecanje novih znanja i vještina poljoprivrednika te povećanje njihove konkurentnosti
Aktivnosti	<ul style="list-style-type: none"> • Poticanje formalnog i neformalnog obrazovanja u skladu s potrebama tržišta rada • Poticanje prijenosa znanja između poljoprivrednika • Informiranje poljoprivrednih proizvođača • Informatičko osposobljavanje
Očekivani rezultat	❖ Ostvarena veća razina znanja poljoprivrednih proizvođača
Nositelji	Općina Mikleuš, poljoprivredni subjekti (OPG-i, obrti, zadruge)
Korisnici	Poljoprivredni subjekti
Razdoblje provedbe	2015.-2020.
Potencijalni izvori financiranja	Općina Mikleuš, Virovitičko-podravska županija, Ministarstvo poljoprivrede, EU fondovi i programi

SC	1. Razvoj održivog gospodarstva
Prioritet	1.1. Održiva poljoprivredna proizvodnja
Mjera	1.1.5. Održivo korištenje poljoprivrednog i šumskog zemljišta
Opis mjere	Iz analize stanja vidljivo je da se na području Općine Mikleuš nalazi 1.374,6 hektara poljoprivrednog te 817,42 hektara šumskog zemljišta. Od poljoprivrednog zemljišta najzastupljenije su oranice (87,52 % ukupno korištenog poljoprivrednog zemljišta) što predstavlja značajan potencijal za razvoj brojnih poljoprivrednih kultura. Pašnjaci zauzimaju 6,84 %, livade 4,62 %, voćnjaci 0,83 te vinogradi 0,13 %. Što se pak šuma tiče valja napomenuti da prevladavaju šume kitnjaka i običnog graba te šume hrasta lužnjaka. Od ukupne šumske površine, 12 % se nalazi u privatnom dok je 88 % u državnom vlasništvu. Stoga, kako bi se navedeni prirodni resursi očuvali potrebno je provoditi aktivnosti poput aktivacije neobrađenog i zapuštenog poljoprivrednog zemljišta, zaštita istih od degradacije, uskladiti zemljišne i katastarske knjige kako bi stvarno stanje na terenu odgovaralo stanju u knjigama te niz drugih koje će pridonijeti njihovu očuvanju.
Cilj mjere	❖ Očuvati i zaštititi poljoprivredno i šumsko zemljište
Aktivnosti	<ul style="list-style-type: none"> • Aktivacija neobrađenog i zapuštenog poljoprivrednog zemljišta • Zaštita poljoprivrednog zemljišta od degradacije • Zaštita poljoprivrednog zemljišta • Usklađivanje zemljišnih i katastarskih knjiga • Poticanje održivog gospodarenja privatnim šumama • Poticanje uzgojnih zahvata u privatnim šumama
Očekivani rezultat	<ul style="list-style-type: none"> ❖ Povećanje površine šumskog zemljišta ❖ Smanjeni negativni učinci konvencionalne poljoprivrede na poljoprivredna zemljišta
Nositelji	Općina Mikleuš, Virovitičko-podravaska županija
Korisnici	Poljoprivredni subjekti, privatni šumovlasnici
Razdoblje provedbe	2015.-2020
Potencijalni izvori financiranja	Općina Mikleuš, Virovitičko-podravaska županija, Ministarstvo poljoprivrede, EU fondovi i programi

Prioritet 1.2. Razvoj malog i srednjeg poduzetništva te obrtništva

Područje Općine Mikleuš bilježi stagnaciju gospodarskih aktivnosti koja je najvećim dijelom nastala kao rezultat nedovoljnog ulaganja u razvoj lokalnog gospodarstva u proteklom razdoblju. Mala i srednja poduzeća te obrtnici od iznimnog su značaja za gospodarski razvoj općine te su sljedeće mjere ponajviše na njih usmjerene. Predstavljaju žarište stvaranja inovacija i uvođenja novih standarda u cjelokupni gospodarski sektor te ga na taj način čine općenito jačim i konkurentnijim.

Prema podacima Registra poslovnih subjekata i Obrtnog registra, u kolovozu 2016. godine registrirano je 13 poduzetnika i 10 obrtnika iz čega je vidljivo da još uvijek postoji prostor za otvaranje novih poduzeća i obrta.

Budući da značaj malog i srednjeg poduzetništva te obrtništva predstavlja generator gospodarskog razvoja na području općine te pridonosi stvaranju novih radnih mjesta, navedenim prioritetom želi se stvoriti povoljno poslovno okruženje koje će omogućiti razvoj malog i srednjeg poduzetništva i obrtništva na način da se osiguraju kvalitetni infrastrukturni uvjeti te pozitivna poduzetnička klima. Kvalitetni uvjeti poslovanja predstavljaju temeljni čimbenik u privlačenju domaćih i stranih investitora. No, da bi se investitori privukli na područje općine te ostvarila dodatna ulaganja putem kojih će se pridonijeti smanjenju nezaposlenih, potrebno je prije svega osigurati kvalitetnu promociju općine te njezine poduzetničke zone. Nadalje, navedenim prioritetom također se nastoji potaknuti poduzetnike i obrtnike da sudjeluju u edukacijama i radionicama koje će im omogućiti stjecanje novih znanja i vještina s ciljem povećanja rasta i stabilnosti u budućem poslovanju.

U okviru navedenog prioriteta predviđene su sljedeće mjere:

SC	1. Razvoj održivog gospodarstva
Prioritet	1.2. Razvoj malog i srednjeg poduzetništva te obrtništva
Mjera	1.2.1. Razvoj i jačanje poduzetničke infrastrukture
Opis mjere	Na području Općine Mikleuš nalazi se poduzetnička zona „Mikleuš“ čija ukupna površina iznosi 4,24 hektara. Navedenu poduzetničku zonu već duži niz godina čine prazne parcele te ona nije u funkciji. Komunalna infrastruktura nalazi se nedaleko zone, ali ne i unutar zone. Iz analize stanja te prethodno navedenih podataka vidljivo je da postoji potreba ali i uvjeti kako bi se poduzetnička zona na području općine izgradila te stavila u funkciju. Stavljanjem u funkciju poduzetničke zone pridonijet će se jačanju gospodarskih aktivnosti na području općine koja će rezultirati novim zapošljavanjima te će pridonijeti ostvarenju vizije. Budući da općina nema dovoljno financijskih sredstava koja bi usmjerila na izgradnju zone, navedenom mjerom te pripadajućim aktivnostima nastoji se potaknuti razvoj i izgradnja iste.
Cilj mjere	❖ Osigurati poduzetničku infrastrukturu koja će doprinjeti jačanju gospodarske aktivnosti na području Općine Mikleuš
Aktivnosti	<ul style="list-style-type: none"> ▪ Rješavanje imovinsko-pravnih odnosa na području poduzetničke zone ▪ Izrada projektno-tehničke dokumentacije za izgradnju komunalne infrastrukture u poduzetničkoj zoni ▪ Ishođenje dozvola/suglasnosti za izgradnju komunalne infrastrukture u poduzetničkoj zoni ▪ Izgradnja komunalne infrastrukture u poduzetničkoj zoni ▪ Izgradnja i/ili opremanje poduzetničke zone ▪ Promocija poduzetničke zone ▪ Otkup potrebnog zemljišta
Očekivani rezultat	❖ Organizirana zona obrtništva, malog i srednjeg poduzetništva na području Općine Mikleuš

Nositelji	Općina Mikleuš,
Korisnici	Lokalno stanovništvo, gospodarski subjekti
Razdoblje provedbe	2015.-2020.
Potencijalni izvori financiranja	Općina Mikleuš, Virovitičko-podravska županija, Ministarstvo gospodarstva, Ministarstvo poduzetništva i obrta, Ministarstvo regionalnog razvoja i fondova EU, EU fondovi i programi

SC	1. Razvoj održivog gospodarstva
Prioritet	1.2. Razvoj malog i srednjeg poduzetništva te obrtništva
Mjera	1.2.2. Provedba edukacija za poduzetnike i obrtnike te poticanje istih na umrežavanje
Opis mjere	Na području Općine Mikleuš registrirano je 13 poduzeća i 10 obrta. Od ukupno 23 poslovna subjekta koja djeluju na području općine, najviše je registrirano za djelatnost skupine F-građevinarstvo (5), zatim slijede S-ostale uslužne djelatnosti (4), C-prerađivačka industrija (3), A-poljoprivreda, šumarstvo i ribarstvo (2). Stoga, kako bi se poduzetnicima i obrtnicima omogućilo da postanu konkurentni na tržištu te da ostvare veće prihode u poslovanju, navedenom mjerom iste se nastoji potaknuti da sudjeluju u programima edukacija radi stjecanja novih znanja, vještina i iskustava, a isto tako da ih se potakne na umrežavanje koje u suvremenom gospodarstvu ima sve veću važnost ukoliko se želi opstati na sve konkurentnijem i zahtjevnijem tržištu.
Cilj mjere	❖ Ostvariti rast i stabilnost MSP-a te obrtnika
Aktivnosti	<ul style="list-style-type: none"> ▪ Provedba stručnih edukacija, prezentacija, radionica i seminara namjenjenih malim i srednjim poduzetnicima te obrtnicima ▪ Poticanje poduzetnika i obrtnika na umrežavanje s drugim jedinicama lokalne samouprave i županijama ▪ Edukacija poduzetnika o mogućnostima dobivanja financijskih potpora iz EU fondova te o uvjetima kreditiranja ▪ Poticanje cjeloživotnog obrazovanja poduzetnika
Očekivani rezultat	❖ Povećan broj educiranih i umreženih poduzetnika i obrtnika s područja Općine Mikleuš
Nositelji	Općina Mikleuš
Korisnici	Poduzetnici, obrtnici
Razdoblje provedbe	2015.-2020.
Potencijalni izvori financiranja	Općina Mikleuš, Virovitičko-podravska županija, Ministarstvo gospodarstva, Ministarstvo poduzetništva i obrta, EU fondovi i programi

SC	1. Razvoj održivog gospodarstva
Prioritet	1.2. Razvoj malog i srednjeg poduzetništva te obrtništva
Mjera	1.2.3. Privlačenje domaćih i stranih investitora

Opis mjere	Na području Općine Mikleuš nalazi se poduzetnička zona „Mikleuš“ koja zbog nedostatka investicija trenutno nije u funkciji. Budući da se investitori ne javljaju niti ima dovoljno novca u proračunu da se potakne razvoj iste, općina je donijela određene olakšice (porez na tvrtku, komunalna naknada) poduzetnicima koji započinju proizvodnju te zapošljavaju osobe s područja Općine Mikleuš. Stoga, kako bi se ostvarila ulaganja u razvoj iste, osim definiranih olakšica od strane općine, navedenom mjerom predviđene su aktivnosti koje će pridonijeti privlačenju potencijalnih ulagača te „oživjeti“ poduzetničku zonu čije stavljanje u funkciju može značajno pokrenuti gospodarstvo na području općine. Budući je konkurencija za privlačenjem investitora sve snažnija, općina bi prije svega trebala izraditi marketing plan za poduzetničku zonu kako bi istu predstavila na najbolji mogući način u trenutku kada se investitori pojave.
Cilj mjere	❖ Potaknuti investicijska ulaganja na području Općine Mikleuš
Aktivnosti	<ul style="list-style-type: none"> ▪ Identificirati moguće prepreke za privlačenje investitora ▪ Osigurati sredstva za promociju općine kao poželjne sredine za ulaganje ▪ Izraditi marketing plan za poduzetničku zonu ▪ Definirati kriterije i uvjete za privlačenje investitora u poduzetničku zonu
Očekivani rezultat	❖ Ostvarene investicijske aktivnosti na području općine odnosno unutar poduzetničke zone
Nositelji	Općina Mikleuš
Korisnici	Investitori, poduzetnici početnici, obrtnici
Razdoblje provedbe	2015.-2020.
Potencijalni izvori financiranja	Općina Mikleuš, Virovitičko-podravsko županija, Ministarstvo gospodarstva, Ministarstvo poduzetništva i obrta, Ministarstvo regionalnog razvoja i fondova EU, EU fondovi i programi

Prioritet 1.3. Razvoj ruralnog turizma

Na području Općine Mikleuš turizam se nije razvio u dovoljnoj mjeri, turistička infrastruktura nedovoljno je razvijena, turistička ponuda nije organizirana, promotivni alati rijetko se ili se u potpunosti ne koriste. Nadalje, jedan od značajnijih problema vezan uz turizam i njegov razvoj predstavljaju financijska sredstva kojih kontinuirano nedostaje.

Iz prethodno navedenih podataka kojima se opisuje stanje turizma na području općine vidljivo je da postoji mnogo prostora za unapređenje i razvoj istog. Stoga, kako bi se pridonijelo unapređenju turizma na području općine, navedenim prioritetom definirane su brojne mjere čija će provedba unaprijediti turističku ponudu te ju učiniti prepoznatljivom na turističkom tržištu.

Budući da kvalitetna turistička infrastruktura predstavlja jedan od osnovnih uvjeta ukoliko se želi pridonijeti razvoju turističke djelatnosti, jednom od mjera predviđena su ulaganja u razvoj i unapređenje javne turističke infrastrukture koja će biti usmjerena na izgradnju i uređenje šetnica, tematskih staza i puteva, biciklističkih staza. Na području općine postoje i brojni

potencijali za razvoj selektivnih oblika turizma (seoski, lovni, sportsko-rekreacijski, izletnički), no da bi oni zaživjeli potrebno je povezati turističke dionike, potaknuti suradnju javnog i privatnog sektora međusobno te sa Turističkim zajednicama na području Virovitičko-podravske županije.

Kako bi se općina istaknula na turističkoj karti Virovitičko-podravske županije potrebno je uložiti napore u kreiranje specifičnih turističkih proizvoda koji će omogućiti prepoznatljivost općine na turističkom tržištu. Na području općine ne postoje kulturna dobra zaštićena od strane ministarstva kulture koja bi mogla pridonjeti razvoju turizma, ali se na njenom području nalaze brojna kulturna dobra koja su od lokalnog značenja, i to: zgrada željezničke stanice i „Dvorac“ u naselju Mikleuš (dvorac predstavlja jedan od značajnijih turističkih potencijala budući da ga karakterizira bogata povijest), Crkva sv. Nikole Tavelića u naselju Četekovac, obiteljska kuća s okućnicom u naselju Borik te mnoga druga. Na navedenim kulturnim dobrima od lokalnog značenja Općina Mikleuš trebala bi graditi svoju prepoznatljivost. Nadalje, s ciljem unapređenja i razvoja turizma predviđa se intenzivnija valorizacija prirode (vodotoci, šumske površine, brdo Draganovac) u turističke svrhe te isto tako uključivanje postojećih turističkih manifestacija čija će valorizacija pridonjeti posebnosti promatranog područja.

U okviru navedenog prioriteta predviđene su sljedeće mjere:

SC	1. Razvoj održivog gospodarstva
Prioritet	1.3. Razvoj ruralnog turizma
Mjera	1.3.1. Ulaganje u razvoj turističke infrastrukture
Opis mjere	Postojanje turističke infrastrukture predstavlja jedan od osnovnih uvjeta koji moraju biti ispunjeni ukoliko se želi pridonijeti razvoju turističke djelatnosti na određenom području. Na području Općine Mikleuš potrebne infrastrukture koja bi pridonijela razvoju turizma još uvijek nema. Iz tog razloga navedenom mjerom planira se provedba niza aktivnosti koje će prvenstveno biti usmjerene izgradnji i uređenju šetnica, biciklističkih staza, tematskih puteva koji će lokalnom i drugom stanovništvu svih dobnih skupina omogućiti sadržaje sa odmor, rekreaciju i druženje. Svakako valja naglasiti i nedostatak smještajnih kapaciteta. Izgradnja i uređenje smještajnih kapaciteta od iznimne je važnosti jer će se na taj način turiste ili posjetitelje moći zadržati na području općine više od jednog dana. Provedbom navedene mjere pridonijet će se razvoju i izgradnji turističke infrastrukture na području općine, njezinu održavanju a time i jačanju turističke konkurentnosti na području županije.
Cilj mjere	<ul style="list-style-type: none"> ❖ Stvoriti preduvjete za razvoj turističke ponude ❖ Poticati investicije u području turizma
Aktivnosti	<ul style="list-style-type: none"> ▪ Razvoj i izgradnja nove turističke infrastrukture (šetnice, tematske staze i putevi, turistički info centri, biciklističke staze, ostala javna turistička infrastruktura) ▪ Poticanje izgradnje smještajnih i ugostiteljskih kapaciteta ▪ Izgradnja i uređenje izletišta ▪ Unapređenje sustava informativnih sadržaja

	<ul style="list-style-type: none"> ▪ Poticanje osnivanja Turističke zajednice Općine Mikleuš ▪ Poticanje na uvođenje novih tehnologija u turističke svrhe ▪ Priprema projekata za apliciranje na EU fondove i programe
Očekivani rezultat	❖ Razvijena nova javna i privatna turistička infrastruktura
Nositelji	Općina Mikleuš, turistički subjekti
Korisnici	Lokalno stanovništvo, turisti, posjetitelji, turističke agencije
Razdoblje provedbe	2015.-2020.
Potencijalni izvori financiranja	Općina Mikleuš, Virovitičko-podravska županija, Ministarstvo turizma, Ministarstvo gospodarstva, Fond za razvoj turizma, Hrvatska turistička zajednica, EU fondovi i programi

SC	1. Razvoj održivog gospodarstva
Prioritet	1.3. Razvoj ruralnog turizma
Mjera	1.3.2. Razvoj selektivnih oblika turizma
Opis mjere	<p>Turistička destinacija privlačna je onoliko koliko i njezina ponuda. Iz prethodno navedene rečenice lako se može zaključiti da ukoliko se žele privući posjetitelji mora im se osigurati raznolika ponuda koja će ih zadržati na području općine dulje od jednog dana. Iz analize stanja vidljivo je da područje općine raspolaže šumskim (817,42 ha) i lovnim područjem koji su pogodni za razne oblike izletničkog, rekreacijskog i cikloturizma. Nadalje, budući da lovnim područjem upravlja lovačka udruga „Zec“ Četekovac, smatra se da bi upravo ona mogla pridonijeti razvoju lovnog turizma te na taj način povećati raznolikost ponude. Kao daljnje potencijale svakako treba istaknuti 133 obiteljska gospodarstva koja predstavljaju potencijal za razvoj seoskog turizma, koja osim zabave i ugodne atmosfere predstavljaju mjesto za odmor te isto tak predstavljaju mjesto na kojem će svi posjetitelji imati priliku jesti zdravu i domaću hranu pripremljenu prema izvornim receptima te ubranu iz vrta seoskog domaćinstva. Brdo Draganovac također predstavlja turistički potencijal budući se na njemu nalaze brojni vinogradi. Tradicionalne manifestacija također čine potencijal za razvoj turizma te kako bi one još više zaživjele potrebno ih je promovirati i valorizirati. Iz navedenih podataka vidljivo je da Općina Mikleuš raspolaže brojnim potencijalima koje trenutno ne koristi te koje bi bilo poželjno da se stave u funkciju unapređenja turizma. Razlozi zbog kojih se turizam na području općine još uvijek nije dovoljno razvio svakako su nedostatak financijskih sredstava potrebnih za ulaganje te nezainteresiranost lokalnog stanovništva za pokretanjem poduzetničkih aktivnosti.</p>
Cilj mjere	❖ Ostvariti raznolikost turističke ponude na području Općine Mikleuš

Aktivnosti	<ul style="list-style-type: none"> ▪ Izrada strateško-planske dokumentacije za razvoj selektivnog turizma ▪ Promidžba turističkih potencijala ▪ Jačanje i promocija lokalnih turističkih manifestacija ▪ Poticanje suradnje turističkih i poljoprivrednih subjekata ▪ Subvencioniranje turističkih projekata ▪ Poticanje suradnje javnog i privatnog sektora sa turističkim zajednicama Virovitičko-podravske županije ▪ Poticanje razvoja specifičnih oblika turizma (seoski, kulturni, sportsko-rekreacijski, lovni, izletnički, gastro) ▪ Rekonstrukcija i adaptacija stambenih i gospodarskih objekata tradicijske arhitekture i njihovo uključivanje u turističku ponudu
Očekivani rezultat	<ul style="list-style-type: none"> ❖ Povećan broj dionika koji se bave turizmom ❖ Povećana razina kvalitete turističke ponude
Nositelji	Općina Mikleuš, turistički subjekti
Korisnici	Lokalno stanovništvo, turisti, posjetitelji
Razdoblje provedbe	2015.-2020.
Potencijalni izvori financiranja	Općina Mikleuš, Virovitičko-podravska županija, Ministarstvo turizma, Ministarstvo gospodarstva, Fond za razvoj turizma, Hrvatska turistička zajednica, EU fondovi i programi

SC	1. Razvoj održivog gospodarstva
Prioritet	1.3. Razvoj ruralnog turizma
Mjera	1.3.3. Održivo korištenje kulturnih dobara od lokalnog značenja i prirodnih resursa u turističke svrhe
Opis mjere	Na području Općine Mikleuš nalaze se brojna kulturna dobra od lokalnog značenja koja predstavljaju potencijal koji bi se mogao iskoristiti u turističke svrhe. Kao kulturna dobra od lokalnog značenja navode se Crkva sv. Nikole Tavelića na groblju u Četekovcu, „Dvorac“, Parohijska crkva, spomenici i grobnice u Miklešu, obiteljska kuća u naselju Borik. Navedena kulturna dobra već su duži niz godina izložena propadanju te ukoliko ih se želi uključiti u turističke svrhe iste je potrebno urediti i obnoviti. Nadalje, osim kulturnih dobara od lokalnog značenja na promatranom području nalaze se i brojni prirodni resursi koji uključuju vodotoke (rijeka Voćinska, potok Vojlovica), šume te biološku raznolikost. Stoga, kako bi se navedena mjera uspješno realizirala predviđen je niz aktivnosti koje će doprinjeti očuvanju lokalnih kulturnih i prirodnih dobara na području općine te njihovu uključivanju u turističke svrhe.
Cilj mjere	❖ Stvaranje novih turističkih lokaliteta

Aktivnosti	<ul style="list-style-type: none"> ▪ Rješavanje imovinsko-pravnih odnosa ▪ Izrada projektne tehničke dokumentacije obnove i adaptacije kulturnih dobara od lokalnog značenja ▪ Izgradnja/rekonstrukcija kulturno-turističkih objekata od lokalnog značenja ▪ Zaštita i očuvanje prirodnih resursa u svrhu razvoja turizma
Očekivani rezultat	<ul style="list-style-type: none"> ❖ Razvijeni novi turistički proizvodi ❖ Povećan broj obnovljenih objekata kulturne baštine od lokalnog značaja
Nositelji	Općina Mikleuš
Korisnici	Lokalno stanovništvo, turisti, posjetitelji
Razdoblje provedbe	2015.-2020.
Potencijalni izvori financiranja	Općina Mikleuš, Virovitičko-podravska županija, Ministarstvo turizma, Ministarstvo gospodarstva, Fond za razvoj turizma, EU fondovi i programi

SC 2. INFRASTRUKURA I ZAŠTITA OKOLIŠA

Drugi strateški cilj obuhvaća razvoj infrastrukture koja je preduvjet za daljnji gospodarski i društveni razvoj promatranog područja, no ulaganja u ista zahtjevaju značajna financijska sredstva. Unatoč ograničenim financijskim sredstvima, Općina Mikleuš kontinuirano ulaže u poboljšanje kvalitete infrastrukture, kako prometne tako i komunalne. Kvalitetna infrastruktura (komunalna i prometna) preduvjet je učinkovitog i konkurentnog gospodarstva.

U sklopu navedenog strateškog cilja, osim mjera i prioriteta koji su namjenjeni poboljšanju kvalitete komunalne i prometne infrastrukture predviđen je niz mjera koji će se odnositi na zaštitu i očuvanje okoliša. Pitanje zaštite okoliša danas se smatra ozbiljnim socijalnim i ekonomskim problemom kojemu se mora pristupiti holistički ukoliko se želi sačuvati postojeća kvaliteta života, ali isto tako kako bi se sačuvala kvaliteta života za buduće naraštaje. Iz tog razloga, zaštita okoliša predstavlja skup aktivnosti i mjera kojima je glavni i osnovni cilj spriječiti onečišćenje i zagađenje okoliša, spriječiti nastanak štete, smanjiti štetu koja je okolišu nanosena te povrat okoliša u stanje prije nastanka štete.

U sklopu navedenog cilja nalaze se sljedeći prioriteti i mjere.

SC 2. INFRASTRUKURA I ZAŠTITA OKOLIŠA	
PRIORITETI	MJERE
Prioritet 2.1. Razvoj i unapređenje komunalne infrastrukture	Mjera 2.1.1. Izgradnja i unapređenje sustava odvodnje otpadnih voda
	Mjera 2.1.2. Izgradnja, održavanje i proširenje vodoopskrbnog sustava
	Mjera 2.1.3. Unapređenje sustava javne rasvjete
	Mjera 2.1.4. Unapređenje kvalitete cestovne mreže, pješačkog te prometa u mirovanju
	Mjera 2.1.5. Javni objekti, prostor i okoliš
	Mjera 2.1.6. Razvoj širokopojasnog interneta
Prioritet 2.2. Zaštita okoliša	Mjera 2.2.1. Razvijanje i jačanje svijesti o zaštiti okoliša
	Mjera 2.2.2. Očuvanje biološke i krajobrazne raznolikosti
	Mjera 2.2.3. Unapređenje sustava gospodarenja otpadom
Prioritet 2.3. Gospodarenje energijom i OIE	Mjera 2.3.1. Korištenje obnovljivih izvora energije
	Mjera 2.3.2. Povećanje energetske učinkovitosti u kućanstvima i javnim objektima

Prioritet 2.1. Razvoj i unapređenje komunalne infrastrukture

Iz analize stanja vidljivo je da na području Općine Mikleuš sustav odvodnje otpadnih voda nije izgrađen niti u jednom naselju, stoga će izgradnja istog predstavljati jedan od većih izazova budući da provedba takvih projekata zahtjevaju značajna financijska ulaganja koje općina ne može sama isplatiti. Potreba izgradnje sustava odvodnje otpadnih voda je više nego nužna jer će se na taj način smanjiti korištenje sabirnih jama, ali isto tako smanjit će se onečišćenja vodotoka budući da se oni koriste za ispuštanje otpadnih voda u naseljima na području općine. Izgrađenost vodoopskrbnog sustava je zadovoljavajuća budući da je isti izgrađen u svim naseljima. Prema podacima općine, na vodoopskrbni sustav priključeno je 409 kućanstava te ih je ostalo još svega nekoliko koja čekaju na proširenje vodoopskrbne mreže kako bi i ona bila priključena. Iz prikazanih podataka može se zaključiti da se izgrađenost vodoopskrbnog sustava kreće između 95-100 %, odnosno može se reći da je skoro pa izgrađen u cijelosti. U narednom razdoblju, jedan od osnovnih ciljeva je proširenje vodovodne mreže koja će svim kućanstvima omogućiti kvalitetnu opskrbu pitkom vodom. Na taj način smanjit će se uporaba bunarske vode koja je podložna onečišćenjima. Od iznimnog značaja za Općinu Mikleuš predstavlja ulaganje u sustav javne rasvjete. Ulaganje u sustav javne rasvjete pridonijet će očuvanju okoliša budući da se još uvijek koriste neekološka rasvjetna tijela koja je potrebno zamijeniti sa ekološkima. Postavljanje ekoloških rasvjetnih tijela ne samo da će imati pozitivne učinke na prirodu te biljni i životinjski svijet, već će imati pozitivne učinke i u ekonomskom smislu. Postavljanjem ekoloških rasvjetnih tijela smanjit će se troškovi električne energije za 30 %. Ukupna dužina nerazvrstanih cesta na području Općine Mikleuš iznosi 25,622 kilometara što predstavlja značajnu dužinu s obzirom na površinu Općine te broj naselja koja se nalaze u njezinu sastavu. Stanje nerazvrstanih cesta je nezadovoljavajuće te postoji potreba za njihovom obnovom i modernizacijom kako bi one bile u skladu s uporabnim standardima te kako bi pridonjele rastu gospodarskih aktivnosti. Od iznimne je važnosti da se lokalnom stanovništvu, turistima, posjetiteljima te drugim osobama koje prolaze područjem općine osiguraju kvalitetni uvjeti na cestama kako bi se ostvarila veća razina sigurnosti u prometu. Navedenim prioritetom predviđeno je i uređenje parkova, zelenih i drugih javnih površina te proširenje i uređenje groblja čiji je krajnji cilj uredan, organiziran, racionalan i funkcionalan prostor općine koji osigurava preduvjete nesmetanog razvoja svih cjelina, istodobno štiteći postojeće vrijednosti. Nadalje, razvojem širokopojasnog interneta pridonijet će se povećanju konkurentnosti pojedinih radnih mjesta i gospodarskih grana. Dostupnost usluge širokopojasnog pristupa internetu, kako u smislu zemljopisne, tako i u smislu financijske dostupnosti, kao i kakvoća te usluga, važni su čimbenici za strane ulagače prilikom donošenja odluka o ulaganju.

U okviru navedenog prioriteta predviđene su sljedeće mjere:

SC	2. Infrastruktura i zaštita okoliša
Prioritet	2.1. Razvoj i unapređenje komunalne infrastrukture
Mjera	2.1.1. Izgradnja i unapređenje sustava odvodnje otpadnih voda
Opis mjere	Iz analize stanja vidljivo je da je izgrađenost sustava odvodnje otpadnih voda na području općine nezadovoljavajuća iz razloga što isti nije izgrađen niti u jednom naselju. Stoga, kako bi se povećao životni standard lokalnog stanovništva na područja Općine Mikleuš te kako bi se pozitivno utjecalo na očuvanje okoliša i prirode, izgradnja sustava odvodnje otpadnih voda smatra se jednim od glavnih prioriteta razvoja. Budući da je riječ o infrastrukturnom projektu koji zahtjeva velika financijska ulaganja, navedenom mjerom te pripadajućim aktivnostima nastoji se potaknuti što skoriji početak izgradnje sustava odvodnje otpadnih voda na području općine budući da ona nema dovoljno financijskih sredstava da projekte takve vrste sama pokrene i realizira već joj je potrebna pomoć drugih izvora financiranja.
Cilj mjere	<ul style="list-style-type: none"> ❖ Povećanje kvalitete života lokalnog stanovništva ❖ Osigurati infrastrukturne pretpostavke za jačanje gospodarskih aktivnosti
Aktivnosti	<ul style="list-style-type: none"> • Izrada projektno tehničke dokumentacije izgradnje sustava odvodnje otpadnih voda • Ishođenje dozvola i suglasnosti za izgradnje sustava odvodnje otpadnih voda • Izgradnja sustava odvodnje otpadnih voda • Izgradnja uređaja za pročišćavanje • Poticanje korištenja suvremenih tehnologija u sustavu zbrinjavanja otpadnih voda • Razvoj svijesti stanovništva o potencijalnim rizicima nekontroliranog ispuštanja otpadnih voda u okoliš • Jačanje kapaciteta za unapređenje, održavanje i upravljanje sustavom odvodnje otpadnih voda • Priprema dokumentacije za EU fondove
Očekivani rezultat	❖ Unapređen sustav odvodnje i pročišćavanja otpadnih voda
Nositelji	Općina Mikleuš
Korisnici	Gospodarski sektor, lokalno stanovništvo
Razdoblje provedbe	2015.-2020.
Potencijalni izvori financiranja	Općina Mikleuš, Virovitičko-podravska županija, Hrvatske vode, Ministarstvo regionalnog razvoja i fondova EU, Eu fondovi i programi

SC	2. Infrastruktura i zaštita okoliša
Prioritet	2.1. Razvoj i unapređenje komunalne infrastrukture
Mjera	2.1.2. Izgradnja, održavanje i proširenje vodoopskrbnog sustava
Opis mjere	Stanje izgrađenosti vodoopskrbnog sustava na području Općine Mikleuš je zadovoljavajuće budući da je isti izgrađen u svim naseljima općine, i to: Mikleuš, Borik, Balinci, Četekovac, Čojlug. Smatra se da je trenutna izgrađenost vodoopskrbnog sustava između 95 i 100 % iz čega je vidljivo da je ostalo još svega nekoliko kućanstava koje je potrebno priključiti kako bi izgrađenost te priključenost stanovništva na isti bila 100 %. Osim izgradnje, navedenom mjerom predviđen je i niz aktivnosti koje će biti usmjerene na održavanje i modernizaciju istog.
Cilj mjere	<ul style="list-style-type: none"> ❖ Poboljšati kvalitetu života lokalnog stanovništva, ❖ Postići 100% pokrivenosti vodoopskrbnim sustavom na području općine ❖ Osiguranje infrastrukture radi jačanja gospodarskih aktivnosti
Aktivnosti	<ul style="list-style-type: none"> • Modernizacija/proširenje postojećeg sustava vodoopskrbne mreže • Izgradnja nove vodoopskrbne mreže • Smanjenje neracionalne potrošnje vode • Kontinuirano praćenje vodoopskrbnog sustava • Modernizacija sustava upravljanja vodnim resursima • Jačanje kapaciteta za unapređenje, održavanje i upravljanje sustavom vodoopskrbe • Priprema dokumentacije za apliciranje projekata za EU fondove
Očekivani rezultat	<ul style="list-style-type: none"> ❖ Efikasan vodoopskrbni sustav, ❖ Smanjeni gubici vode, ❖ Osigurana kvalitetna opskrba pitkom vodom na cijelom području općine
Nositelji	Općina Mikleuš
Korisnici	Lokalno stanovništvo, gospodarstvenici
Razdoblje provedbe	2015.-2020.
Potencijalni izvori financiranja	Općina Mikleuš, Virovitičko-podravska županija, Hrvatske vode, Komrad d.o.o. Slatina, EU fondovi i programi

SC	2. Infrastruktura i zaštita okoliša
Prioritet	2.1. Razvoj i unapređenje komunalne infrastrukture
Mjera	2.1.3. Unapređenje sustava javne rasvjete
Opis mjere	Javna rasvjeta na području općine izgrađena je u svim naseljima te se smatra da je izgrađenost iste na 80 %. Razlog zbog kojeg se smatra da je izgrađenost sustava javne rasvjete tek na 80 % je taj da postoje dijelovi naselja u kojima još uvijek nema rasvjete ili nije obnovljena budući da na navedenim područjima više nema stanovnika. No, problem u postojećoj javnoj rasvijeti predstavljaju dotrajale svjetlosne armature koje ne prate današnje standarde u pogledu minimalnog

	svjetlosnog zagađenja pa ih je potrebno zamijeniti. Zamjenom neekoloških u ekološka rasvjetna tijela pridonijet će se očuvanju okoliša te većoj ekonomičnosti. Nakon što se postave, ekološka rasvjetna tijela bit će uključena cijelu noć, što do sada nije bio slučaj te će se na taj način ostvariti veća sigurnost u prometu.
Cilj mjere	<ul style="list-style-type: none"> ❖ Zaštita i očuvanje okoliša, ❖ Ostvariti veću sigurnost svih sudionika u prometu
Aktivnosti	<ul style="list-style-type: none"> • Priprema projektno-tehničke dokumentacije • Ishođenje dozvola i suglasnosti • Definirati javnu rasvjetu sukladno područjima i potrebama na kojima se planira unaprijediti • Analiza postojeće javne rasvjete te definiranje prioriteta • Izgradnja ekološke i energetske učinkovite javne rasvjete • Modernizacija/održavanje postojeće javne rasvjete u ekološku
Očekivani rezultat	<ul style="list-style-type: none"> ❖ Smanjeno svjetlosno zagađenje, ❖ Smanjeni troškovi električne energije za 30 %, ❖ Ostvarena veća razina sigurnosti u prometu
Nositelji	Općina Mikleuš
Korisnici	Lokalno stanovništvo, posjetitelji, turisti
Razdoblje provedbe	2015.-2020.
Potencijalni izvori financiranja	Općina Mikleuš, Virovitičko-podravaska županija, Fond za zaštitu okoliša i energetske učinkovitost, Eu fondovi i programi

SC	2. Infrastruktura i zaštita okoliša
Prioritet	2.1. Razvoj i unapređenje komunalne infrastrukture
Mjera	2.1.4. Unapređenje kvalitete cestovne mreže, pješačkog te prometa u mirovanju
Opis mjere	Na području Općine Mikleuš nalazi se 11,795 kilometara javnih (državne i županijske) te 25,622 kilometara nerazvrstanih cesta. Budući da su nerazvrstane ceste u nadležnosti jedinica lokalne samouprave, zbog ograničenog proračuna javlja se problem njihova održavanja. Na pojedinim dijelovima nerazvrstanih cesta prisutna su oštećenja koja je potrebno sanirati kako bi se osiguralo sigurnije prometovanje. Budući da nerazvrstanim cestama pripadaju poljski putevi i njih je potrebno redovito održavati i uređivati kako bi se poljoprivrednicima omogućio prilaz poljoprivrednim površinama. Osim što ulaže značajna sredstva u nerazvrstane ceste, općina također ulaže i u rekonstrukciju/izgradnju nogostupa. Za sada su izgrađena samo 4 kilometra no u budućem razdoblju planira se izgradnja još 7 kilometara, a sve u cilju sigurnijeg prometovanja pješaka te poboljšanju izgleda mjesta.
Cilj mjere	<ul style="list-style-type: none"> ❖ Unaprijediti cestovnu infrastrukturu te ostvariti kvalitetniju prometnu povezanost, ❖ Povećati sigurnost pješaka i biciklista u prometu, ❖ Potaknuti gospodarski razvoj

Aktivnosti	<ul style="list-style-type: none"> • Priprema projektne tehničke dokumentacije • Ishođenje dozvola i suglasnosti • Izgradnja novih te povezivanje postojećih prometnih pravaca • Rekonstrukcija/modernizacija postojećih ulica • Asfaltiranje makadamskih ulica • Igradnja/rekonstrukcija nogostupa • Izgradnja/modernizacija autobusnih ugibališta • Modernizacija/rekonstrukcija nerazvrstanih cesta • Održavati i dodatno opremiti parkirališne prostore • Modernizacija i uređenje poljskih puteva
Očekivani rezultat	<ul style="list-style-type: none"> ❖ Ostvarena veća sigurnost i protočnost prometa, ❖ Ostvarena kvalitetnija prometna povezanost,
Nositelji	Općina Mikleuš
Korisnici	Lokalno stanovništvo, turisti, posjetitelji, gospodarstvenici
Razdoblje provedbe	2015.-2020.
Potencijalni izvori financiranja	Općina Mikleuš, Virovitičko-podravska županija, Ministarstvo regionalnog razvoja i fondova EU, EU fondovi i programi

SC 2	Infrastruktura i zaštita okoliša
Prioritet	2.1. Razvoj i unaprjeđenje komunalne infrastrukture
Mjera	2.1.5. Javni objekti, prostor i okoliš
Opis mjere	Navedenom mjerom predviđeno je uređenje zelenih i drugih javnih površina koje su namjenjene okupljanju lokalnog stanovništva. Nadalje, predviđene su aktivnosti koje su usmjerene proširenju i uređenju groblja koja se nalaze na području sljedećih naselja: Četekovac (1), Balinci (1), Mikleuš (2) i Borik (1). U okviru navedene mjere predviđene su aktivnosti usmjerene održavanju i uređenju mrtvačnica kao pratećih građevina u sastavu groblja. Mrtvačnice se nalaze na grobljima u sljedećim naseljima, i to: Četekovac, Mikleuš i Borik. Provedbom navedene mjere te pripadajućih aktivnosti pridonijet će se ostvarenju urednog, organiziranog, racionalnog i funkcionalnog prostora općine koji osigurava preduvjete nesmetanog razvoja.
Cilj mjere	❖ Poboljšati kvalitetu života lokalnog stanovništva
Aktivnosti	<ul style="list-style-type: none"> • Priprema projektno-tehničke dokumentacije • Ishođenje dozvola i suglasnosti • Izgradnja/modernizacija javnih objekata • Uređenje i održavanje zelenih i drugih javnih površina • Uređenje i održavanje parkova • Uređenje pješačkih površina, stubišta • Izgradnja/modernizacija mrtvačnica i groblja • Priprema dokumentacije za apliciranje projekata za EU fondove
Očekivani rezultat	❖ Poboljšan vizualni identitet Općine Mikleuš
Nositelji	Općina Mikleuš

Korisnici	Lokalno stanovništvo
Razdoblje provedbe	2015.-2020.
Potencijalni izvori financiranja	Općina Mikleuš, Virovitičko-podravska županija, Ministarstvo zaštite okoliša i prirode, Fonda za zaštitu okoliša i energetske učinkovitost, EU fondovi i programi

SC 2	Infrastruktura i zaštita okoliša
Prioritet	2.1. Razvoj i unapređenje komunalne infrastrukture
Mjera	2.1.6. Razvoj širokopojasnog interneta
Opis mjere	Na području Općine Mikleuš prema popisu stanovništva iz 2011. godine od ukupno 495 kućanstava, 202 ih je posjedovalo osobno računalo. Od navedena 202 kućanstva internetom se koristilo samo 168 odnosno 33,93 % od ukupnog broja kućanstava. Iz priloženih podataka vidljivo je da se internet na području Općine ne koristi u dovoljnoj mjeri. Razvoj širokopojasnog pristupa internetu na području Općine Mikleuš od iznimne je važnosti budući da će se njegovom instalacijom povećati konkurentnost pojedinih radnih mjesta, gospodarskih grana, omogućiti kvalitetan pristup informacijama, on-line edukacijama te pokretanju e-biznisa, a ujedno predstavlja važan čimbenik za privlačenje domaćih i stranih investitora. Širokopojasni internet omogućit će svim njegovim korisnicima, bilo da se radi o javnim tijelima ili internetu u obiteljskim kućama brzine spajanja i nekoliko puta veće od one koje trenutno koriste.
Cilj mjere	<ul style="list-style-type: none"> ❖ Stvaranje preduvjeta za ubrzan razvoj infrastrukture širokopojasnog pristupa internetu i usluga za koje su potrebne velike brzine pristupa ❖ Uključivanje lokalnog stanovništva u informatičko društvo ❖ Povećanje gospodarske produktivnosti na području Općine Mikleuš
Aktivnosti	<ul style="list-style-type: none"> • Izrada pripremne dokumentacije • Projektiranje, izgradnja i upravljanje širokopojasnim internetom • Instalacija informacijske infrastrukture (serveri i aplikacije) te odgovarajućeg terminala • Spajanje širokopojasnog interneta sa osnovnim i srednjim školama, zdravstvenim ustanovama, tijelima javne vlasti, prostorijama mjesnih zajednica, poštanskim uredima • Priključivanje lokalnog stanovništva na širokopojasni internet
Očekivani rezultat	<ul style="list-style-type: none"> ❖ Omogućen razvoj informacijskog društva i društva znanja, ❖ Omogućena dostupnost brzom internetu ❖ Ravnomjeren razvoj Općine Mikleuš ❖ Doprinos sveukupnom razvoju gospodarstva ❖ Unapređen sustav obrazovanja i zdravstva ❖ Brži rast korištenja interneta
Nositelji	Općina Mikleuš
Korisnici	Lokalno stanovništvo, gospodarski subjekti, odgojne i obrazovne

	ustanove (škole, vrtići, knjižnice), jedinice lokalne samouprave, zdravstvene ustanove, ustanove u kulturi.
Razdoblje provedbe	2015.-2020.
Potencijalni izvori financiranja	Općina Mikleuš, Virovitičko-podravska županija, EU fondovi i programi

Prioritet 2.2. Zaštita okoliša

Kako bi se pridonijelo zaštiti okoliša na području Općine Mikleuš potrebno je prije svega uključiti sve dionike lokalne zajednice da se informiraju te da sudjeluju u izobrazbi na temu zaštite okoliša. Odgoj i obrazovanje lokalnog stanovništva o zaštiti okoliša imat će za cilj jačanje i razvijanje svijesti o pojmu okoliša, njegovoj važnosti za sadašnje i buduće generacije te povećanje osobne odgovornosti za okoliš koji nas okružuje. Područje općine karakterizira bogata biološka i krajobrazna raznolikost. Biološka raznolikost i bez utjecaja čovjeka podložna je promjenama, no čovjek je ipak glavni krivac za ubrzano osiromašavanje biološke raznolikosti. Kao glavni razlozi ugroženosti biološke i krajobrazne raznolikosti javljaju se poljoprivredne djelatnosti koje uključuju melioraciju, komasaciju, sječu šumaraka, drvoreda i živica, neprikladna gradnja ladanjskih objekata, onečišćenje tla, vode, zraka, izlov, krivolov, sječa. Stoga, kako bi se zaštitila biološka i krajobrazna raznolikost potrebno je planirati aktivnosti kao što su zaštita prirodnih resursa, zaštita ugroženih biljnih i životinjskih vrsta, poticanje uzgoja autohtonih sorti i pasmina, uspostavljanje sustava praćenja i nadzora stanja očuvanosti prirode, održivo gospodariti otpadom. Kada se govori o održivom gospodarenju otpadom svakako valja spomenuti da se ono smatra jednim od zahtjevnijih područja kada se govori o usklađivanju sa standardima EU. Stoga, kako bi se približilo standardima EU, u okviru navedenog prioriteta predviđena je mjera putem koje se nastoji smanjiti negativan utjecaj otpada na okoliš kroz izgradnju infrastrukture i nabavu opreme za gospodarenje otpadom, provedba obrazovnih aktivnosti namjenjene lokalnom stanovništvu kako bi ih se osvijestilo da ne bacaju otpad u okoliš, a isto tako da ih se osvijesti o važnosti selektiranja otpada.

U okviru navedenog prioriteta predviđene su sljedeće mjere:

SC	2. Infrastruktura i zaštita okoliša
Prioritet	2.2. Zaštita okoliša
Mjera	2.2.1. Razvijanje i jačanje svijesti o zaštiti okoliša
Opis mjere	Kako bi se na području Općine Mikleuš očuvao okoliš i priroda, potrebno je provesti niz aktivnosti u koje će biti uključene sve dobne skupine lokalnog stanovništva. Dakle, u odgojno obrazovne ustanove (škole, vrtići) potrebno je uključiti programe zaštite okoliša kako bi se djecu od najmlađe dobi učilo o vrijednostima očuvanja okoliša i prirode. Nadalje, potrebno je provesti edukacijske programe, radionice, tribine kako bi svi dionici lokalne zajednice postali svjesni potrebe aktivnog uključivanja i preuzimanja odgovornosti za okoliš. Provedbom navedenih aktivnosti koje su vezane uz okoliš pridonijet će

	se razvoju svijesti o problemima okoliša te će se povećati osjećaj osobne odgovornosti i motivacije za okoliš koji nas okružuje.
Cilj mjere	❖ Senzibiliziranje javnosti o potrebi očuvanja i zaštite okoliša
Aktivnosti	<ul style="list-style-type: none"> • Priprema i provođenje informativnih radionica • Priprema i provođenje edukacijskih programa za sve dobne skupine • Organizacija i provedba akcija čišćenja i uređenja okoliša • Provođenje kampanja o podizanju razine svijesti o zaštiti okoliša • Organizacija i provedba tematskih javnih tribina • Uključivanje odgojno obrazovnih ustanova u eko programe
Očekivani rezultat	❖ Ekološki osvješteno stanovništvo
Nositelji	Općina Mikleuš
Korisnici	Lokalno stanovništvo, turisti, posjetitelji
Razdoblje provedbe	2015.-2020.
Potencijalni izvori financiranja	Općina Mikleuš, Virovitičko-podravska županija

SC	2. Infrastruktura i zaštita okoliša
Prioritet	2.2. Zaštita okoliša
Mjera	2.2.2. Očuvanje biološke i krajobrazne raznolikosti
Opis mjere	<p>Prirodno bogatstvo na području Općine Mikleuš čine šumske površine čija ukupna površina iznosi 817,42 hektara od kojih su najzastupljenije šume kitnjaka i običnog graba te šume hrasta lužnjaka. Osim šuma u kojima obitavaju razne vrste životinja poput srne, zeca, fazana i prepelice prisutne su brojne livade i pašnjaci. Vodne površine čine rijeka Voćinska te potok Vojlovica koja su stanište različitim vrstama riba i vodozemaca. Cijelo područje općine poznato je kao stanište brojnih životinjskih vrsta, od kojih su neke zaštićene od strane Međunarodne unije za zaštitu prirode. Osnovni razlozi ugroženosti biološke i krajobrazne raznolikosti na području Općine Mikleuš predstavljaju poljoprivredne djelatnosti, neprikladna gradnja, onečišćenje tla, vode, zraka, krivolov, sječa, unošenje stranih vrsta. Stoga, kako bi se biološka i krajobrazna raznolikost na području općine očuvala predviđene su aktivnosti koje će doprinjeti njihovoj zaštiti i očuvanju.</p>
Cilj mjere	❖ Zadržati visok stupanj biološke raznolikosti i korištenja prirodne baštine na području općine
Aktivnosti	<ul style="list-style-type: none"> • Zaštita prirodnih resursa (tlo, šume, vodotoci) • Zaštita ugroženih biljnih i životinjskih vrsta • Razvoj sustava praćenja i nadzora zaštite prirode • Razvoj programa održivog upravljanja eko sustavima i krajolicima • Izgradnja i obnova zelene infrastrukture • Provedba akcija pošumljavanja

Očekivani rezultat	<ul style="list-style-type: none"> ❖ Očuvano stanje prirodne ravnoteže, ❖ Održivo korištenje prirodnih dobara
Nositelji	Općina Mikleuš
Korisnici	Lokalno stanovništvo, turisti, posjetitelji, poljoprivredni subjekti
Razdoblje provedbe	2015.-2020.
Potencijalni izvori financiranja	Općina Mikleuš, Virovitičko-podravska županija, EU fondovi i programi, Ministarstvo zaštite okoliša i prirode

SC	2. Infrastruktura i zaštita okoliša
Prioritet	2.2. Zaštita okoliša
Mjera	2.2.3. Unapređenje sustava gospodarenja otpadom
Opis mjere	<p>Na području Općine Mikleuš sakupljanje i prijevoz otpada provodi komunalno poduzeće EKO Flor plus d.o.o. koje otpad iz domaćinstava prikuplja jednom tjedno, a iz privrede i češće. Nadalje, kako bi se unaprijedilo gospodarenje otpadom te smanjilo onečišćenje, općina je postavila 6 zelenih otoka koji omogućuju sortiranje otpada, a isti se nalaze u sljedećim naseljima: Mikleuš 2, Čojlug 1, Četekovac 1, Balinci 1 te Borik 1. Iz navedenih podataka vidljivo je da se na području općine vodi briga o gospodarenju otpadom te se poduzimaju aktivnosti koje su usmjerene očuvanju okoliša. No, kako bi se sustav gospodarenja otpadom unaprijedio, predloženom mjerom te pripadajućim aktivnostima nastoje se stvoriti uvjeti koji će omogućiti sustavno koordinirano provođenje aktivnosti gospodarenja otpadom na području Općine Mikleuš. Svakako valja izdvojiti da na području općine ne postoje zabilježena divlja odlagališta što ukazuje da je stanovništvo ekološki osviješteno. Realizacijom navedene mjere očekuje se smanjen pritisak otpada na ljudsko zdravlje i okoliš.</p>
Cilj mjere	<ul style="list-style-type: none"> ❖ Zaštita i očuvanje okoliša, ❖ Uspostaviti sustav primjeren najvišim eko-načelima, ❖ Smanjiti količinu otpada u okolišu
Aktivnosti	<ul style="list-style-type: none"> • Unapređenje sustava gospodarenja otpadom ulaganjem u izgradnju infrastrukture i nabavu opreme • Izgradnja reciklažnog dvorišta • Uspostava mobilne jedinice reciklažnog dvorišta • Sprječavanje nastanka divljih odlagališta • Provedba mjera izobrazno informativnih aktivnosti • Poticanje kućanstva na kompostiranje • Podizanje razine svijesti lokalnog stanovništva o potrebi selektiranja otpada
Očekivani rezultat	<ul style="list-style-type: none"> ❖ Bolje iskorištavanje vrijednih svojstava otpada, ❖ Uspostavljen sustav gospodarenja otpadom prema najvišim eko načelima i EU standardima
Nositelji	Općina Mikleuš, EKO flor plus d.o.o.
Korisnici	Lokalno stanovništvo, gospodarski subjekti, EKO flor plus d.o.o.,

	ovlaštene sakupljači pojedinih vrsta otpada.
Razdoblje provedbe	2015.-2020.
Potencijalni izvori financiranja	Općina Mikleuš, Virovitičko-podravska županija, Ministarstvo zaštite okoliša i prirode, Fond za zaštitu okoliša i energetske učinkovitost, EU fondovi i programi

Prioritet 2.3. Gospodarenje energijom i OIE

Prostor Općine Mikleuš zbog svojih prirodnih karakteristika ima značajan potencijal za korištenje obnovljivih izvora energije na cijelom svojem području kao što su sunce i biomasa. Osim što su ekonomični, obnovljivi izvori energije smanjuju udio emisije ugljičnog dioksida u atmosferu, čime se usporava globalno zatopljenje i umanjuje negativan utjecaj na prirodnu ravnotežu. U skoroj budućnosti, smatra se da će obnovljivi izvori energije preuzeti značajan udio u proizvodnji energije globalnog gospodarskog i društvenog sustava. Stoga su obnovljivi izvori energije i poticanje energetske učinkovitosti važan prioritet razvoja. Uz povećanje energetske učinkovitosti u javnom sektoru i kućanstvima, dio aktivnosti je usmjeren na lokalno stanovništvo kako bi se razvila svijest o značaju obnovljivih izvora energije i energetske učinkovitosti.

U okviru navedenog prioriteta predviđene su sljedeće mjere:

SC	2. Infrastruktura i zaštita okoliša
Prioritet	2.3. Gospodarenje energijom i OIE
Mjera	2.3.1. Korištenje obnovljivih izvora energije
Opis mjere	Osim što su ekonomični, obnovljivi izvori energije smanjit će emisiju CO ₂ i ostalih štetnih plinova u okoliš. Stoga, kako bi se zadovoljila potreba za energijom koja neprestano raste, potrebno je organizirati radionice i seminare putem kojih će se lokalno stanovništvo potaknuti na korištenje obnovljivih izvora energije. Obnovljivi izvori energije danas se dijele na dvije kategorije: tradicionalne obnovljive izvore energije u koju se ubraja biomasa te „nove obnovljive izvore energije“ (energija sunca, vjetera, vode). I jedni i drugi obnovljivi izvori energije dostupni su na području općine budući da geografski položaj omogućuje korištenje energije sunca tijekom čitave godine. Nadalje, područje općine broji 39 poljoprivrednih gospodarstva koja ukupno uzgajaju 1.467 komada stoke iz čega valja zaključiti da postoje izvori biomase koju je potrebno iskoristiti. U okviru predložene mjere također je predviđeno intenzivnije promoviranje obnovljivih izvora energije te njihovih prednosti prilikom korištenja.
Cilj mjere	<ul style="list-style-type: none"> ❖ Zamjena fosilnih goriva s obnovljivim izvorima energije, ❖ Očuvati okoliš, ❖ Smanjiti stakleničke plinove
Aktivnosti	<ul style="list-style-type: none"> • Poticanje izradnje i sufinanciranja solarnih kolektora u kućanstvima • Poticanje ugradnje solarnih kolektora na javnim objektima

	<ul style="list-style-type: none"> • Informiranje građana i promocija o OIE (radionice, seminari) • Promocija korištenja obnovljivih izvora energije • Izgradnja infrastrukture koja koristi OIE (toplane, fotonaponske elektrane)
Očekivani rezultat	<ul style="list-style-type: none"> ❖ Smanjena emisija CO₂ i ostalih štetnih plinova u okoliš, ❖ Smanjena potrošnja neobnovljivih izvora energije, ❖ Povećana energetska učinkovitost.
Nositelji	Općina Mikleuš, javne institucije
Korisnici	Lokalno stanovništvo, gospodarstvenici
Razdoblje provedbe	2015.-2020.
Potencijalni izvori financiranja	Općina Mikleuš, Virovitičko-podravska županija, Ministarstvo zaštite okoliša i prirode, Fond za zaštitu okoliša i energetska učinkovitost, EU programi i fondovi

SC	2. Infrastruktura i zaštita okoliša
Prioritet	2.3. Gospodarenje energijom i OIE
Mjera	2.3.2. Povećanje energetske učinkovitosti u kućanstvima i javnim objektima
Opis mjere	S obzirom da je javni sektor prepoznat kao jedan od najvećih potrošača energije, navedenom mjerom obuhvaćene su aktivnosti kojima se potiče energetska učinkovitost u javnim objektima poput provedbe energetskih pregleda, ishođenja energetskih certifikata, uspostavljanja sustava grijanja i hlađenja, rasvjete i slično. S obzirom da je primjenu energetske učinkovitosti moguće uvesti u sve segmente života lokalne zajednice na području Općine Mikleuš u okviru navedene mjere predviđeno je i poticanje energetske učinkovitosti u kućanstvima. Da bi se navedeno ostvarilo, potrebno je omogućiti uvođenje programa potpore i olakšica koje će biti namjenjene kućanstvima.
Cilj mjere	❖ Zaštita i očuvanje okoliša
Aktivnosti	<ul style="list-style-type: none"> • Provedba energetskih pregleda javnih objekata i kućanstava • Ishođenje energetskih certifikata • Promoviranje energetske učinkovitosti • Adaptacija i obnova javnih objekata te kućanstava u svrhu povećanja energetske učinkovitosti • Informiranje stanovništva o provedbi mjera energetske učinkovitosti • Ugradnja/modernizacija energetskih učinkovitih sustava grijanja/hlađenja
Očekivani rezultat	<ul style="list-style-type: none"> ❖ Povećana energetska učinkovitost u javnim objektima, ❖ Smanjena potrošnja energije, ❖ Smanjeni troškovi potrošnje energije, ❖ Smanjena emisija CO₂ i ostalih štetnih plinova u okoliš

Nositelji	Općina Mikleuš
Korisnici	Lokalno stanovništvo, gospodarstvenici
Razdoblje provedbe	2015.-2020.
Potencijalni izvori financiranja	Općina Mikleuš, Virovitičko-podravska županija, Ministarstvo zaštite okoliša i prirode, Fond za zaštitu okoliša i energetske učinkovitost, EU programi i fondovi

SC 3. DRUŠTVENI I SOCIJALNI RAZVOJ

Društvene kategorije poput obrazovanja, kulture, sporta i civilnog društva nemaju izravan razvojni gospodarski potencijal, ali su sastavni dio kvalitetnog života građana. Najvažniji smjer u razvoju društva je razvoj ljudskog kapitala koji se može izgraditi jedino kontinuiranim ulaganjem u ljude. Izgraditi područje visokog društvenog standarda i socijalne osjetljivosti znači stvoriti uvjete za rad i zapošljavanje te stvoriti sredinu privlačnu za življenje, osobni i profesionalni razvoj. Socijalna i društvena osjetljivost posebno se mjeri razinom opremljenosti društva sadržajima za djecu i mlade, podršci koja se osigurava obiteljima te osobama treće dobi, posebno starim i nemoćnima.

U sklopu navedenog cilja nalaze se sljedeći prioriteti i mjere.

SC 3. DRUŠTVENI I SOCIJALNI RAZVOJ	
PRIORITETI	MJERE
Prioritet 3.1. Razvoj društvene infrastrukture i sadržaja	Mjera 3.1.1. Unapređenje uvjeta odgoja i obrazovanja na području Općine Mikleuš
	Mjera 3.1.2. Razvoj i unapređenje sportskih programa te infrastrukture u sportu
	Mjera 3.1.3. Razvoj i unapređenje kvalitete programa u kulturi te pripadajuće infrastrukture
Prioritet 3.2. Uključenost lokalnog stanovništva u život zajednice	Mjera 3.2.1. Jačanje uloge civilnog društva
	Mjera 3.2.2. Poticanje cjeloživotnog obrazovanja

Prioritet 3.1. Razvoj društvene infrastrukture i sadržaja

Razvijenost obrazovanja, kulturnih i sportskih djelatnosti pokazatelj je kvalitete života na nekom području. Stoga, kako bi se unaprijedio društveni standard na području Općine Mikleuš potrebno je izgraditi sredinu koja će biti privlačna za život te osigurati sadržaje koji će biti primjereni za sve životne skupine stanovništva.

Predloženim prioritetom nastoji se kontinuirano ulagati u razvoj i unapređenje uvjeta u odgoju i obrazovanju kako bi se omogućilo bolje i kvalitetnije pružanje usluga te poticati stvaranje novih programa koji su povezani sa kulturnim aktivnostima općine. Uz odgoj i obrazovanje, na području općine prepoznata je i potreba unapređenja sporta kroz razvoj sportskih sadržaja koji će biti namjenjeni svim dobnim skupinama te ulaganjima u izgradnju/modernizaciju sportske infrastrukture poput nogometnih i dječjih igrališta. Kao jedan od značajnijih sportskih projekata na području općine svakako valja istaknuti puštanje u rad nove sportske dvorane pri Osnovnoj školi u Mikleušu čija je ukupna vrijednost izgradnje iznosila oko 6 milijuna kuna te je ona pokazatelj kako se na ovom području izdvajaju značajna financijska sredstva za razvoj sporta.

Provedbom navedenog prioriteta povećat će se broj kulturnih i sportskih događanja te broj posjetitelja (turisti), unaprijedit će se sadržaji u kulturi, uvjeti predškolskog odgoja i obrazovanja.

U okviru navedenog prioriteta predložene su sljedeće mjere:

SC	3. DRUŠTVENI I SOCIJALNI RAZVOJ
Prioritet	3.1. Razvoj društvene infrastrukture i sadržaja
Mjera	3.1.1. Unapređenje uvjeta odgoja i obrazovanja na području Općine Mikleuš
Opis mjere	Na području Općine Mikleuš predškolski odgoj ostvaruje se pri Osnovnoj školi Mikleuš što ukazuje da razvoj društvene infrastrukture ne prati u potpunosti potrebe stanovništva, čime se direktno utječe na kvalitetu života. U školskoj godini 2015/2016 u program predškolskog odgoja upisano je 12 djece od čega je 7 dječaka i 5 djevojčica. No, valja voditi računa o mogućem povećanju broja djece što može dovesti do potrebe za izgradnjom dječjeg vrtića ili adaptacijom postojećeg prostora. Kao što je i ranije navedeno, na području općine nalazi se jedna osnovna škola i to: Osnovna škola Mikleuš te područna škola u naselju Četekovac s jednim kombiniranim razredom. Ukoliko se nastoji da navedene škole prate suvremene uvjete obrazovanja koje zahtjeva današnje školstvo potrebno ih je dodatno modernizirati kako bi njezini učenici imali najbolje moguće uvjete za učenje i razvoj.
Cilj mjere	❖ Osigurati kvalitetne uvjete odgoja i obrazovanja na području općine
Aktivnosti	<ul style="list-style-type: none"> ▪ Ulaganje u obnovu, izgradnju i opremanje objekata predškolskog odgoja i obrazovanja ▪ Ulaganje u obnovu, izgradnju i opremanje objekata Osnovne škole „Mikleuš“ ▪ Razvoj novih odgojno-obrazovnih sadržaja ▪ Poticanje na suradnju s drugim odgojno-obrazovnim ustanovama ▪ Osiguranje potrebnog broja učitelja ▪ Osiguranje dovoljnog broja stručnjaka za rad s djecom i mladima ▪ Poticanje neformalnog oblika obrazovanja djece i mladih ▪ Poticanje razvoja i unapređenja programa za djecu s teškoćama u razvoju
Očekivani rezultat	❖ Ostvarena veća razina kvalitete pružanja usluga u odgojno-obrazovnim ustanovama
Nositelji	Općina Mikleuš, odgojno-obrazovne ustanove
Korisnici	Djeca predškolske dobi, učenici osnovne škole, odgojno-obrazovni djelatnici
Razdoblje provedbe	2015.-2020.
Potencijalni izvori financiranja	Općina Mikleuš, Virovitičko-podravska županija, Ministarstvo znanosti, obrazovanja i športa, EU fondovi i programi

SC	3. DRUŠTVENI I SOCIJALNI RAZVOJ
Prioritet	3.1. Razvoj društvene infrastrukture i sadržaja
Mjera	3.1.2. Razvoj i unapređenje sportskih programa te infrastrukture u sportu
Opis mjere	Iz analize stanja vidljivo je da sportsku infrastrukturu na području općine čine 3 dječja igrališta koja se smještene u naseljima Borik, Četekovac, Mikleuš, 2 nogometna igrališta (Mikleuš, Četekovac) te nova sportska dvorana izgrađena pri Osnovnoj školi Mikleuš. Stoga, kako bi se još više unaprijedili uvjeti za bavljenje sportom na području općine, potrebno je ostvariti dodatna ulaganja u modernizaciju postojeće infrastrukture te izgradnju nove, posebice u naseljima u kojima navedene infrastrukture još uvijek nema te na taj način omogućiti svom zainteresiranom stanovništvu s područja općine da se rekreativno uključe u sport. Naselja u kojima ne postoji sportska infrastruktura su Balinci i Čojlug. Izgradnjom nove i modernizacijom postojeće infrastrukture omogućit će se razvoj novih sportskih sadržaja, organiziranje natjecanja te naučiti mlade o kulturi navijanja i ponašanja na sportskim terenima.
Cilj mjere	❖ Potaknuti zdrav način života
Aktivnosti	<ul style="list-style-type: none"> ▪ Izgradnja/modernizacija dječjih igrališta ▪ Izgradnja/modernizacija sportskih objekata i terena ▪ Poticanje održavanja sportskih događanja ▪ Poticanje mladih na bavljenje sportom ▪ Poticanje sufinanciranja sportskih klubova ▪ Poticanje razvoja kulture ponašanja i navijanja gledatelja na sportskim terenima
Očekivani rezultat	<ul style="list-style-type: none"> ❖ Poboljšana svijest javnosti o važnosti bavljenja sportom ❖ Poboljšani uvjeti za bavljenje sportom i rekreacijom na području općine
Nositelji	Općina Mikleuš
Korisnici	Lokalno stanovništvo, sportski klubovi
Razdoblje provedbe	2015.-2020.
Potencijalni izvori financiranja	Općina Mikleuš, Virovitičko-podravska županija, Ministarstvo znanosti, obrazovanja i sporta, EU fondovi i programi

SC	3. DRUŠTVENI I SOCIJALNI RAZVOJ
Prioritet	3.1. Razvoj društvene infrastrukture i sadržaja
Mjera	3.1.3. Razvoj i unapređenje kvalitete programa u kulturi te pripadajuće infrastrukture
Opis mjere	Na području Općine Mikleuš ne postoje kulturne institucije kao što su muzeji i kazališta, ali zato postoje društveni i vatrogasni domovi koji se koriste za provedbu različitih programa u kulturi. Na području općine nalaze se 3 društvena doma u sljedećim naseljima: Mikleuš, Borik i Četekovac, dok se vatrogasni domovi nalaze u naseljima Mikleuš i Četekovac. Svi navedeni objekti društvene infrastrukture odnosno vatrogasni i društveni domovi trenutno su u funkciji, ali postoji potreba za njihovom daljnjom modernizacijom i obnovom

	kako bi se sadržaji u kulturi mogli nesmetano provoditi. Svakako valja istaknuti da na području općine djeluje jedna kulturna udruga (KUD „Mikleuš“) čiji je cilj promicanje, razvijanje, unapređenje te izvođenje kulturno umjetničkih djela. Iz navedenih podataka vidljivo je da na području općine postoji infrastruktura koja će omogućiti provedbu raznih kulturnih programa, ali i stanovništvo koje će se baviti kulturno umjetničkom djelatnošću.
Cilj mjere	❖ Unaprijediti kvalitetu kulturnog života lokalnog i drugog stanovništva te infrastrukturu koja se u navedene svrhe koristi
Aktivnosti	<ul style="list-style-type: none"> ▪ Poticanje kontinuiranog organiziranja kulturnih događanja ▪ Poticanje stvaranja novih programa u kulturi ▪ Poticanje na suradnju s KUD-ovima iz drugih jedinica lokalne samouprave ▪ Poticanje uključivanja djece u kulturni život zajednice ▪ Obnova/izgradnja/opremanje društvenih domova ▪ Obnova/izgradnja/opremanje vatrogasnih domova ▪ Poticanje organizacije kulturnih događanja
Očekivani rezultat	<ul style="list-style-type: none"> ❖ Osigurana kvalitetna infrastruktura namjenjena provedbi kulturnih događanja ❖ Ostvarena veća razina kulturnih aktivnosti na području općine
Nositelji	Općina Mikleuš
Korisnici	Lokalno stanovništvo, udruge iz područja kulture, posjetitelji
Razdoblje provedbe	2015.-2020.
Potencijalni izvori financiranja	Općina Mikleuš, Virovitičko-podravska županija,

Prioritet 3.2. Uključenost lokalnog stanovništva u život zajednice

Organizacije civilnog društva od iznimnog su značaja za promicanje pozitivnih društvenih djelatnosti, očuvanje kulture i običaja, humanitarni rad te niz drugih aktivnosti koje su važne za razvoj lokalne zajednice u cjelini. Unapređenjem rada civilnog društva te poticanjem njihove međusobne suradnje pridonijet će se jačanju i stvaranju društvenog povjerenja na području Općine Mikleuš koje će poslužiti kao osnova za kvalitetnu provedbu lokalnih politika koje su usmjerene prema razvoju općine. Prema podacima Ministarstva uprave, na području Općine Mikleuš djeluje 10 udruga koje obuhvaćaju pet različitih djelatnosti od kojih su najzastupljenije udruge iz djelatnosti sporta (4), zatim slijede udruge s područja zaštite i spašavanja (3) te po jedna udruga iz gospodarstva, kulture te socijalnog područja.

Nadalje, navedeni prioritet usmjeren je na povećanje obrazovnih mogućnosti stanovništva kako bi se ostvarile pretpostavke za stvaranje kvalitetne i obrazovne radne snage koja će biti u skladu s potrebama gospodarstva i tržišta rada budući današnji društveni, ekonomski i tehnički razvoj diktira potrebu za konstantnim učenjem te stjecanjem novih znanja i vještina. U skladu s navedenim, sve je značajnija potreba za razvojem i izgradnjom sustava cjeloživotnog učenja koji će osigurati da se stečeno znanje u školama nadopuni kako bi ono bilo u skladu s potrebama tržišta rada.

U okviru navedenog prioriteta predložene su sljedeće mjere:

SC	3. DRUŠTVENI I SOCIJALNI RAZVOJ
Prioritet	3.2. Uključenost lokalnog stanovništva u život zajednice
Mjera	3.2.1. Jačanje uloge civilnog društva
Opis mjere	Jedan od najznačajnijih potencijala Općine Mikleuš su njezini stanovnici. Iz tog razloga, uključivanje stanovništva u aktivnosti razvoja područja općine smatra se jednom od temeljnih pretpostavki održivog socio-ekonomskog razvoja. Stoga, kako bi se socio-ekonomski razvoj ostvario potrebno je provesti niz aktivnosti poput poticanja lokalnog stanovništva na volontiranje koje na području općine još uvijek nije zastupljeno, zatim je potrebno poticati na razvoj i osnivanje organizacija civilnog društva. Od organizacija civilnog društva na području općine najznačajnije su udruge kojih je registrirano 10. Budući da su udruge ključna sastavnica razvijenog civilnog društva te aktiviraju velik broj članova potrebno je unaprijediti njihov rad, riješiti pitanje njihova financiranja te ih potaknuti da se uključe u rješavanje specifičnih problema a ne samo onih zbog kojih se osnivaju.
Cilj mjere	❖ Osnažiti ulogu civilnog sektora kao značajnog dionika ukupnog razvoja zajednice
Aktivnosti	<ul style="list-style-type: none"> ▪ Poticanje volontiranja ▪ Poticanje razvoja i jačanje neprofitnih organizacija ▪ Poticanje na umrežavanje i suradnju civilnog sektora s javnim i privatnim sektorom ▪ Jačanje svijesti građana o potrebi aktivnijeg sudjelovanja u razvoju zajednice ▪ Edukacija civilnog sektora ▪ Poticanje razvoja socijalnog poduzetništva ▪ Poticanje udruga na pružanje pomoći osobama starije životne dobi ▪ Priprema projekata za apliciranje na EU fondove i programe
Očekivani rezultat	❖ Povećana uključenost civilnog društva u razvoj zajednice
Nositelji	Organizacije civilnog društva
Korisnici	Lokalno stanovništvo, djeca, mladi, neprofitne udruge
Razdoblje provedbe	2015.-2020.
Potencijalni izvori financiranja	Općina Mikleuš, Virovitičko-podravska županija,

SC	3. DRUŠTVENI I SOCIJALNI RAZVOJ
Prioritet	3.2. Uključenost lokalnog stanovništva u život zajednice
Mjera	3.2.2. Poticanje cjeloživotnog obrazovanja
Opis mjere	Obrazovna struktura stanovništva na području Općine Mikleuš je nezadovoljavajuća. Prema posljednjem popisu stanovništva iz 2011. godine struktura obrazovanja je sljedeća: od ukupno 1.211 stanovnika starih 15 i više godina 54,50 % ih ima nisku stručnu

	<p>spremu, 40,87 % ih ima srednju stručnu spremu, dok samo 4,62 % stanovništva ima završeno visoko obrazovanje. Iz navedenih podataka vidljivo je da je poticanje cjeloživotnog obrazovanja više nego nužno ukoliko se želi stvoriti obrazovna radna snaga koja će ispunjavati uvjete koje zahtjeva današnje tržište. Provedbom navedene mjere te njezinih aktivnosti utjecat će se na smanjenje broja nezaposlenih na području općine te će pridonijeti rastu gospodarskih aktivnosti.</p>
Cilj mjere	<ul style="list-style-type: none"> ❖ Stjecanje znanja i vještina koje će biti u skladu s potrebama tržišta rada
Aktivnosti	<ul style="list-style-type: none"> ▪ Promoviranje cjeloživotnog obrazovanja ▪ Provedba edukativnih programa i radionica, posebice za osobe starije životne dobi ▪ Informiranje lokalnog stanovništva o potrebi cjeloživotnog obrazovanja ▪ Potpora programima dokvalifikacije, prekvalifikacije i stručnog usavršavanja ▪ Stvaranje uvjeta za nastavak školovanja svih dobnih skupina
Očekivani rezultat	<ul style="list-style-type: none"> ❖ Smanjen broj nezaposlenih ❖ Unapređena obrazovna struktura stanovništva
Nositelji	Općina Mikleuš
Korisnici	Lokalno stanovništvo (zaposleni i nezaposleni), učenici
Razdoblje provedbe	2015.-2020.
Potencijalni izvori financiranja	Općina Mikleuš, Virovitičko-podravska županija

14. BAZA PROJEKTNIH PRIJEDLOGA

Baza projekata predstavlja registar projekata i projektnih prijedloga civilnog, privatnog i javnog sektora na području Općine Mikleuš te na jednom mjestu objedinjuje sve projekte koji će pridonijeti razvoju općine u razdoblju od 2015.-2020. Uspostavom baze projekata nastoji se ostvariti učinkovito planiranje i praćenje provedbe politike lokalnog razvoja. Baza projekata mora osigurati dovoljno kvalitetnih informacija, koje će omogućiti da se izaberu, kandidiraju za financiranje i provodu oni projekti, koji predstavljaju kapitalne projekte razvoja, temeljene na strateškim ciljevima i razvojnim mjerama. Baza se ne definira konačno, već je podložna ažuriranju i promjenama.

Budući da je Strategija dokument koji je potrebno mijenjati te prilagođavati novonastalim promjenama, najmanje jednom godišnje tijekom provedbe Strategije objavit će se Javni poziv za prijavu projektnih prijedloga od zainteresirane javnosti (privatni, civilni i javni sektor). Svrha Javnog poziva je prikupljanje relevantnih ideja, prijedloga i projekata koji mogu biti od iznimnog značaja za razvoj Općine Mikleuš.

Prijedlozi projekata podnositi će se na jedinstvenom obrascu koji će za potrebe prikupljanja istih biti izrađen te objavljen na web stranici općine. Na web stranici, osim obrasca, zainteresiranim prijaviteljima bit će omogućen pristup i Strateškom programu razvoja Općine Mikleuš 2015.-2020.

Obzirom da je jedna od uloga Strategije ostvarivanje razvojne vizije, od iznimnog je značaja da se uspostavi sustav praćenja i usmjeravanja predloženih razvojnih projekata s ciljevima, prioritetima i mjerama koje su navedene u Strategiji.

15. IZVORI FINANCIRANJA

Uz proračunska sredstva Općine Mikleuš, koja su ograničena i nedostatna za realizaciju projekata kojima općina teži, potrebna financijska sredstva za provedbu identificiranih projekata i mjera omogućit će Ministarstva Republike Hrvatske, i to:

Ministarstvo regionalnog razvoja i fondova EU

- Infrastrukturni projekti komunalne, prometne i društvene infrastrukture

Ministarstvo gospodarstva

- Izgradnja poduzetničke infrastrukture, marketinške aktivnosti, poduzetničko-potporne institucije

Ministarstvo poljoprivrede

- Projekti iz područja lovstva
- Projekti iz područja ribarstva
- Projekti kapitalnih ulaganja
- Projekti edukacija poljoprivrednih proizvođača
- Projekti u okviru IPARD programa

Ministarstvo turizma, Fond za razvoj turizma, Hrvatska turistička zajednica

- Izgradnja/modernizacija/opremanje turističke infrastrukture, razvoj novih turističkih proizvoda, nove tehnologije u turizmu, turističke manifestacije, marketing, edukativne aktivnosti

Ministarstvo poduzetništva i obrta

- Projekti umrežavanja poduzetnika i obrtnika
- Projekti uvođenja novih tehnologija i inovacija

Ministarstvo graditeljstva

- Poticanje komunalnog gospodarstva

Ministarstvo kulture

- Sanacija/adaptacija sakralnih objekata
- Projekti razvoja novih kulturnih programa i sadržaja
- Istraživanja i zaštita kulturno povijesnih lokaliteta i objekata

Ministarstvo zdravlja

- Projekti iz područja zdravstva
- Projekti iz područja ovisnosti
- Projekti zdravstvenih organizacija

Hrvatske vode

- Projekti izgradnje sustava vodoopskrbe i odvodnje

Ministarstvo socijalne politike i mladih

- Izgradnja/modernizacija/opremanje objekata socijalne skrbi
- Projekti razvoja institucionalnih i izvaninstitucionalnih usluga socijalne skrbi

Ministarstvo znanosti, obrazovanja i sporta

- Izgradnja/modernizacija/opremanje odgojno-obrazovnih objekata
- Izgradnja/modernizacija/opremanje školsko-sportskih dvorana
- Projekti izvaninstitucionalnog odgoja i obrazovanja

Hrvatske autoceste, Županijska uprava za ceste

- Projekti izgradnje/modernizacije državnih i županijskih prometnica i prometnih objekata

Fond za zaštitu okoliša i energetske učinkovitost

- Projekti zaštite okoliša
- Projekti energetske učinkovitosti
- Projekti usmjereni korištenju obnovljivih izvora energije

Virovitičko-podravska županija

- Svi projekti koji su u skladu sa Županijskom razvojnom strategijom

Osim navedenih izvora financiranja, potrebna sredstva mogu se pribaviti i putem Hrvatske banke za obnovu u razvoj (HBOR), Poslovno inovacijskog centra Hrvatske (BICRO), Hrvatske agencije za malo gospodarstvo (HAMAG), razvojnih agencija i fondova.

Ulaskom Republike Hrvatske u Europsku Uniju, Općini Mikleuš dostupni su europski fondovi i programi namjenjeni financiranju projekata koji se Strategijom planiraju realizirati.

Europski socijalni fond (ESF) - European Social Fund,

- Predstavlja glavni financijski instrument Europske unije za ostvarivanje strateških ciljeva politike zapošljavanja. Fond osigurava podršku europskim regijama koje su pogođene visokom stopom nezaposlenosti. Kao glavni instrument Europske Unije, fond je usmjeren poticanju poduzetništva kroz ulaganje u ljudske resurse.

Intervencije koje su mogu financirati iz ESF-a su:

- Poboljšanje pristupa tržištu rada kroz modernizaciju i jačanje institucija, aktivnim mjerama zapošljavanja (npr. samozapošljavanje), uključenje žena i imigranata

- Socijalna uključenost koja se odnosi na osjetljive skupine, njihovo zapošljavanje, relevantnu pomoć i usluge te borba protiv svakog vida diskriminacije
- Poticanje ulaganja u ljudske resurse unaprjeđivanja vještina radne snage kroz cijeloživotno učenje, inovacije i poduzetništvo
- Prilagodba gospodarskim promjenama: produktivnija organizacija rada, ciljanje znanja i vještina, zapošljavanje i obuka
- ICT i usavršavanje vještina upravljanja, profesionalno usmjeravanje, obuka predavača u različitim stručnim područjima
- Podržati rad službi za zapošljavanje i njihovo umrežavanje s istraživačkim centrima, provoditi studije o potrebama za određenim profilom radne snage

Europski fond za regionalni razvoj (ERDF) - European Regional Development Fund

- Usmjeren je jačanju ekonomske i socijalne kohezije te smanjivanju razlika u razvoju između regija unutar Europske Unije. Usmjeren je na investicije koje se odnose na infrastrukturu i proizvodne investicije u cilju otvaranja radnih mjesta te na lokalni razvoj i razvoj malog i srednjeg poduzetništva.

Kohezijski fond (CF)

- Financira projekte kojima se unapređuje okoliš i razvija prometna infrastruktura. Kohezijski fond financira intervencije na području okolišne infrastrukture, učinkovitog korištenja energije i OIE, transportne infrastrukture te trans-europske transportne mreže.

Europski poljoprivredni fond za ruralni razvoj (European Agricultural Fund for Rural Development, EAFRD)

- Cilj fonda je jačanje europske politike ruralnog razvoja i pojednostavljivanje njezine provedbe. Pravo zatražiti sredstva imaju poljoprivredni gospodarski subjekti, poljoprivredne organizacije, udruge i sindikati, udruge za zaštitu okoliša, organizacije koje pružaju usluge u kulturi zajednice, uključujući medije, udruge žena, poljoprivrednici, šumari i mladi.

Europski ribarski fond (European Fisheries Fund, EFF)

- Instrument koji financira zajedničku ribarsku politiku. Fond je koncipiran tako da osigurava održivo ribarstvo i industriju akvakulture u EU. Financira industriju koja prilagođava svoju flotu radi postizanja konkurentnosti, kao i mjere zaštite okoliša.

Od ostalih programa svakako valja istaknuti:

Program «Europa za građane» (Europe for Citizens Programme)

- Programom se nastoji poticati razvoj aktivnog europskog građanstva davanjem financijskih potpora organizacijama koje rade na osnaživanju osjećaja europskog

identiteta i pripadnosti Europskoj uniji kroz umrežavanje i razmjenu znanja, iskustava, tradicija i vizija napretka. U programu mogu sudjelovati: udruge, mreže udruga, zaklade, obrazovne i istraživačke institucije, jedinice lokalne i regionalne samouprave, europske mreže i krovne organizacije, organizacije koje se bave istraživanjem europskih javnih politika (think tanks).

Erasmus +

- Najveći je program Europske unije za obrazovanje, osposobljavanje, mlade i sport te obuhvaća razdoblje od 2014. do 2020. godine. Obuhvaća sve europske i međunarodne programe i inicijative Europske unije u području obrazovanja (opće obrazovanje, visoko obrazovanje, obrazovanje odraslih), osposobljavanja (strukovno obrazovanje i osposobljavanje), mladih i sporta. Usmjeren je jačanju znanja i vještina te zapošljivosti europskih građana, kao i unapređenju obrazovanja, osposobljavanja te rada u području mladih i sporta.

Program za konkurentnost poduzeća te malih i srednjih poduzeća (COSME)

- Programom COSME želi se pridonijeti stvaranju novih radnih mjesta u poslovnom sektoru, povećati broj poduzetnika i samozaposlenih poduzetnika te pridonijeti održivoj konkurentnosti europskih poduzeća. Provedbom programa, malim i srednjim poduzećima olakšat će se pristup novcu, pridonijet će se stvaranju uvjeta za osnivanje i rast poduzeća te jačanju njihove konkurentnosti.

Program COSME omogućit će poduzećima i građanima lakši pristup na tržišta Europske unije i izvan Unije, pomoć u samozapošljavanju te će omogućiti podršku institucijama zemalja članica u provedbi reformi koje su usmjerene na poticanje poduzetništva.

Program Ljudi ljudima (People 2 People - P2P)

- Program je usmjeren na jačanje uloge organizacija civilnog društva u sudioničkoj demokraciji poticanjem aktivnog djelovanja civilnog društva na nacionalnoj, regionalnoj i europskoj razini. Program je namijenjen ponajprije organizacijama civilnoga društva koje se bave temama vezanima uz pravnu stečevinu EU (acquis), ali također i zakladama, sindikatima, udrugama poslodavaca, predstavnicima akademske zajednice na svim razinama, kao i predstavnicima pravnih osoba osnovanima od vjerskih zajednica.

Program za cjeloživotno učenje (Lifelong Learning Programme)

- Program Europske unije za obrazovanje i stručno osposobljavanje. Nastoji doprinjeti razvitku Europske unije kao naprednog društva znanja, s održivim gospodarskim razvitkom, s većim brojem i boljim radnim mjestima te većom društvenom kohezijom. Posebice nastoji potaknuti razmjenu, suradnju i mobilnost među ustanovama i sustavima obrazovanja i osposobljavanja unutar Europske unije kako bi postali uzorom kvalitete na svjetskoj razini.

16. USKLAĐENOST S NADREĐENIM STRATEŠKIM DOKUMENTIMA

Prilikom izrade Strategije vodilo se računa da ona u potpunosti bude usklađena s temeljnim dokumentima na europskoj, nacionalnoj, regionalnoj te lokalnoj razini

Strateški dokumenti na razini Europske unije

- Europa 2020
- Europski fond za regionalni razvoj
- Europski poljoprivredni fond za ruralni razvoj
- Erasmus +

Strateški dokumenti na razini Republike Hrvatske

- Strategija ruralnog razvoja Republike Hrvatske 2008-2013.
- Program ruralnog razvoja 2014.-2020.
- Strategija razvoja turizma Republike Hrvatske do 2020. godine
- Strategija razvoja poduzetništva u Republici Hrvatskoj 2013.-2020.
- Strategija razvoja klastera u Republici Hrvatskoj 2011.-2020.
- Operativni program Konkurentnost i kohezija 2014.-2020.
- Operativni program Učinkoviti ljudski potencijali 2014.-2020.
- Strateški okvir za razvoj 2006.-2013. godine
- Strategija očuvanja, zaštite, i održivog gospodarskog korištenja kulturne baštine Republike Hrvatske za razdoblje 2011.-2015.
- Strategija obrazovanja, znanosti i tehnologije
- Strategija energetskog razvoja Republike Hrvatske do 2020.
- Strategija prometnog razvoja Republike Hrvatske za razdoblje od 2014. do 2030. godine
- Nacionalna strategija stvaranja poticajnog okruženja za razvoj civilnog društva od 2012. do 2016. godine

Strateški dokumenti na regionalnoj razini

- Županijska razvojna strategija Virovitičko-podravske županije 2011. – 2013.
- Strategija razvoja ljudskih potencijala Virovitičko-podravske županije 2011. – 2013.
- Plan gospodarenja otpadom za Virovitičko-podravsku županiju
- Prostorni plan Virovitičko-podravske županije

Dokumenti na lokalnoj razini

- Prostorni plan uređenja Općine Mikleuš

17. IMPLEMENTACIJA, AŽURIRANJE I NADZOR PROVEDBE STRATEGIJE

Ključnu ulogu u provedbi Strategije ima Općina Mikleuš koja je zajedno s načelnikom odgovorna za njezinu uspješnu provedbu. Općinsko vijeće kao predstavničko tijelo usvojiti će Strategiju te će redovito sastavljati izvješća o tijeku njezine provedbe, a ukoliko nastane potreba predloži će izmjene i dopune iste. Nakon što Strategija bude usvojena, načelnik općine imenovat će Radno tijelo koje će pratiti provedbu Strategije te koje će Općinskom vijeću podnositi redovita izvješća.

Odgovornost i uloga općine u provedbi Strategije su:

- Odgovornost za utjecaj Strategije na civilno društvo, građane, javni sektor, poduzetnike i obrtnike
- Uspješna provedba ciljeva, prioriteta i mjera koji su u Strategiji navedeni
- Osigurati sredstva za provedbu mjera Strategije (materijalna, ljudski resursi)
- Ocjenjivati učinkovitost na godišnjoj razini

Radni tim (grupa)

Sastavljen je od zaposlenika javne uprave te vanjskih suradnika. Na operativnoj razini zadužen je za koordinaciju svih aktivnosti između dionika u procesu izrade Strategije, za formiranje strukture Strategije tijekom svih faza njezine izrade (analiza stanja, definiranje ciljeva, prioriteta, mjera, provedbenih aktivnosti te pokazatelja rezultata) te za izradu konačnog prijedloga Strategije nakon provedene javne rasprave.

Javni sektor

Uključuje institucije i tvrtke iz javnog sektora s područja Općine Mikleuš. To su primjerice komunalna društva, odgojno-obrazovne ustanove, udruženja obrtnika i poduzetnika. Dionici iz javnog sektora imaju ključnu ulogu u pripremi i provedbi projekata iz područja svojeg djelovanja.

Organizacije civilnog društva

Osim što pozitivno utječu na razvoj i unaprjeđenje čimbenika kvalitete života, kulturnog i gospodarskog razvoja, često posjeduju znanja i vještine koje su potrebne u pripremi i provedbi projekata kojima se osiguravaju prihodi potrebni za njihov rad. Dosadašnja iskustva pokazuju da organizacije civilnog društva imaju pozitivnu ulogu partnera u projektima i programima koji se financiraju iz EU fondova jer svojim projektnim aktivnostima povećavaju vjerojatnost ostvarenja sufinanciranja.

Privatni sektor (poduzetnici i obrtnici)

Glavni je pokretač gospodarstva i stvaranja radnih mjesta. Uloga poduzetnika i obrtnika je najzahtjevnija jer njihov uspjeh ovisi o brojnim čimbenicima na koje oni sami ne mogu

utjecati poput poduzetničkog okruženja, zakonskih promjena, makroekonomskih kretanja. Iz tog razloga Strategijom je predviđeno nekoliko mjera koje su usmjerene povećanju konkurentnosti poduzetnika i obrtnika na domaćem i inozemnom tržištu te jačanju poduzetničke infrastrukture.

S obzirom da je Strateški program razvoja Općine Mikleuš dinamički dokument koji je podložan izmjenama i dopunama, potrebno ga je redovito ažurirati. Ažuriranje Strategije vršit će se putem Javog poziva, na temelju kojeg će se prikupljati projektne ideje i prijedlozi koji će se zatim pohraniti u Bazu podataka.

U kojoj mjeri se Strategija planira unaprijediti, ovisit će o angažmanu svih dionika lokalne zajednice i njihovoj želji za uključivanjem u planiranje i provođenje aktivnosti koje su u skladu sa iskazanim strateškim ciljevima, prioritetima i mjerama.

Nadalje, nadzor provedbe Strategije podrazumijeva proces kontinuiranog praćenja, analiziranja i sumiranja rezultata provedbe. Nadzor je prvenstveno potrebno provoditi zbog omogućavanja iskaza rezultata provedbe i usporedbe uspješnosti provedbe u odnosu na planirano, kao i daljnjeg planiranja razvoja.

Nadzor provedbe Strategije temelji se na principima dobrog upravljanja koji zadovoljavaju kriterije kao što su relevantnost (ocjenjuje primjerenost ciljeva, prioriteta i mjera Strategije u odnosu na potrebe društveno-gospodarskog razvoja), djelotvornost, učinkovitost, utjecaj na lokalno stanovništvo, ciljane skupine te održivost.

18. ZAKLJUČAK

Strateški program razvoja Općine Mikleuš je dinamički dokument koji je u vlasništvu svih stanovnika općine. Dinamički dokument znači da je on podložan izmjenama i dopunama te ga je potrebno redovito ažurirati u skladu s novonastalim okolnostima. Ažuriranje Strategije vršit će se putem Javnog poziva koji će se objavljivati najmanje jednom godišnje te će se na taj način prikupljati nove projektne ideje i programi koji će biti pohranjeni u Bazi podataka.

Budući da je provedba Strategije dugotrajan proces, potrebno je ostvariti suradnju na svim razinama (lokalnoj, regionalnoj, nacionalnoj) te uključiti što veći broj dionika kako bi se omogućila kvalitetna provedba projekata koji će u konačnici pridonijeti razvoju Općine Mikleuš.

Krajnja svrha izrade Strategije je osigurati višu razinu kvalitete života svih stanovnika općine kroz unapređenje prometne i komunalne infrastrukture, gospodarstva te društvenog i socijalnog razvoja

Realizacijom navedene Strategije pridonijet će se i ostvarenju vizije koja predstavlja stavove lokalnog stanovništva te glasi:

„Postati mjesto ugodno za življenje koje razvoj gospodarskih aktivnosti temelji na poljoprivredi te jačanju poduzetničkih aktivnosti koje će pridonijeti stvaranju novih radnih mjesta. Područje očuvane prirode koje omogućuje kvalitetan i zdrav život svim svojim stanovnicima“

OVAJ PROJEKT SUFINANCIRAN JE SREDSTVIMA EUROPSKE UNIJE

**Europski poljoprivredni fond za ruralni razvoj
STRATEŠKI PROGRAM RAZVOJA OPĆINE MIKLEUŠ
2015. - 2020.**



PROGRAM RURALNOG RAZVOJA 2014. - 2020.

Udio sufinanciranja: 85% EU, 15% RH

Europski poljoprivredni fond za ruralni razvoj: Europa ulaže u ruralna područja